



DIÁRIO OFICIAL ELETRÔNICO

MUNICÍPIO DE CAMBIRA - PR

SEGUNDA-FEIRA, 25 DE MARÇO DE 2024

ANO: XI

EDIÇÃO Nº: 2138 - 87 Pág(s)

ATOS DO PODER EXECUTIVO E LEGISLATIVO

SUMÁRIO

PODER EXECUTIVO.....	2
DECRETO Nº 088/2024.....	2
DECRETO Nº 089/2024.....	84
AUTARQUIA MUNICIPAL DE SAÚDE.....	85
AVISO DE LICITAÇÃO.....	85
PORTARIA Nº 019/2024.....	86
PORTARIA Nº 020/2024.....	87





DIÁRIO OFICIAL ELETRÔNICO

MUNICÍPIO DE CAMBIRA - PR

SEGUNDA-FEIRA, 25 DE MARÇO DE 2024

ANO: XI

EDIÇÃO Nº: 2138 - 87 Pág(s)

ATOS DO PODER EXECUTIVO E LEGISLATIVO

PODER EXECUTIVO

DECRETO Nº 088/2024



PREFEITURA DO MUNICÍPIO DE CAMBIRA - ESTADO DO PARANÁ

DECRETO Nº 088/2024
DATA: 22/03/2024

DECLARA DE UTILIDADE PÚBLICA AS
ÁREAS DE TERRAS PARA FINS DE
SERVIDÃO ADMINISTRATIVA AMIGÁVEL
OU JUDICIAL E DÁ PROVIDÊNCIAS

EMERSON TOLEDO PIRES, Prefeito Municipal de Cambira, Estado do Paraná, no uso das atribuições legais e com base na Legislação Municipal.

DECRETA

Art. 1º – Fica declarada de utilidade pública para fins de instituição de servidão administrativa amigável ou judicial pela Companhia de Saneamento do Paraná - SANEPAR, as áreas de terras abaixo descritas e conforme mapas parte integrante deste decreto, com fulcro nos Artigos 2º, 5º, "E" e "H" e 6º, do Decreto Lei nº3365 de 21 de junho de 1941, alterado pela Lei nº2.786 de 21 de maio de 1956:

1) Objeto: **Faixa de Servidão - Acesso E.T.E Itacolomy**

Imóvel: **Lote de terras sob nº 102/103-M/4, situado na Gleba Cambira**

Proprietário: **Mario Cesar Mareze, ou a quem de direito pertencer**

Município: **Cambira - PR**

Comarca: **Apucarana**

U.F: **Paraná**

Certidão de Registro: **Matricula nº 28.801 – 2º Serviço de Registro de Imóveis, da Comarca de Apucarana-PR**

Código do Imóvel: **Incra nº 717.053.010.464-6**

Área de Atingimento: **161,91 m²**

Extensão: **53,97 m**

Largura: **3,00 m**

DESCRIÇÃO: Inicia-se a descrição pelo eixo da faixa de servidão de passagem no **vértice M1** de coordenadas **N:7388630.090 m** e **E:441549.651 m**, cravado na divisa com o Lote de terras sob nº 103-A, daí, segue lote adentro, com azimute de 350º59'41" e distância de 53,97 metros até o **vértice M2**, de coordenadas **N:7388683.391 m** e **E:441541.204 m**, cravado na divisa com o Lote de terras sob nº 102/103-M/5, ponto final dessa descrição. Todos esses trechos perfazem uma **extensão de 53,97 m**, a qual define o **eixo de uma faixa de servidão de passagem de 3,00 m de largura com área total de atingimento de 161,91 m²**. Todas as coordenadas aqui descritas estão georreferenciadas ao Sistema Geodésico Brasileiro, Meridiano Central 51º WGr e encontram-se representadas no Sistema UTM, tendo como Datum o **SIRGAS-2000**. Todos os azimutes e distâncias, área e extensões foram calculados no plano de projeção UTM. Sergio Guimarães Merçon Vieira, Engenheiro Agrônomo, CREA-PR: 42.260-D, Art nº 1720223199102.

2) Objeto: **Faixa de Servidão - Acesso E.T.E Itacolomy**

CNPJ: 75.771.287/0001-52 - E-mail: gabinete@cambira.pr.gov.br
(Criado pela Lei nº4.338, de 25/01/1961 e instalado em 22/10/1961)
Av. Canadá nº320 - Centro - Cx. Postal 01- Fone (43) 3436-8000
CEP 86.890-000 - CAMBIRA - PR



Diário Oficial Assinado Eletronicamente com Certificado Padrão ICP-Brasil e Protocolado com Carimbo de Tempo SCT de acordo com a Medida Provisória 2200-2 do Art. 10º de 24.08.01 da ICP-Brasil.

Arquivo Assinado Digitalmente por **Prefeitura Municipal de Cambira**.
A Prefeitura municipal da garantia da autenticidade deste documento, desde que visualizado através de www.cambira.pr.gov.br no link Diário Oficial.

[Início](#)



DIÁRIO OFICIAL ELETRÔNICO

MUNICÍPIO DE CAMBIRA - PR

SEGUNDA-FEIRA, 25 DE MARÇO DE 2024

ANO: XI

EDIÇÃO Nº: 2138 - 87 Pág(s)

ATOS DO PODER EXECUTIVO E LEGISLATIVO



PREFEITURA DO MUNICÍPIO DE CAMBIRA - ESTADO DO PARANÁ

Imóvel: Lote de terras sob nº 102/103-M/5, situado na Gleba Cambira
Proprietário: José Vanderlei Rivelini Calça, ou a quem de direito pertencer
Município: Cambira - PR
Comarca: Apucarana U.F: **Paraná**
Certidão de Registro: Matrícula nº 28.802 – 2º Serviço de Registro de Imóveis, da Comarca de Apucarana-PR
Código do Imóvel: Incra nº 717.053.010.464-6
Área de Atingimento: 166,74 m² Extensão: **55,58 m** Largura: **3,00 m**

DESCRIÇÃO: Inicia-se a descrição pelo eixo da faixa de servidão de passagem no **vértice M1** de coordenadas **N:7388683.391 m** e **E:441541.204 m**, cravado na divisa com o Lote de terras sob nº 102/103-M/4, daí, segue lote adentro, com azimute de 350°57'34" e distância de 55,58 metros até o **vértice M2**, de coordenadas **N:7388738.289 m** e **E:441532.481 m**, cravado na divisa com o Lote de terras sob nº 102/103-M/6, ponto final dessa descrição. Todos esses trechos perfazem uma **extensão de 55,58 m**, a qual define o **eixo de uma faixa de servidão de passagem de 3,00 m de largura com área total de atingimento de 166,74 m²**. Todas as coordenadas aqui descritas estão georreferenciadas ao Sistema Geodésico Brasileiro, Meridiano Central 51º WGr e encontram-se representadas no Sistema UTM, tendo como Datum o **SIRGAS-2000**. Todos os azimutes e distâncias, área e extensões foram calculados no plano de projeção UTM. Sergio Guimarães Merçon Vieira, Engenheiro Agrônomo, CREA-PR: 42.260-D, Art nº 1720223199102.

3) Objeto: Faixa de Servidão - Acesso E.T.E Itacolomy

Imóvel: Lote de terras sob nº 102/103-M/6, situado na Gleba Cambira
Proprietário: Larissa de Sousa Lopes, ou a quem de direito pertencer
Município: Cambira - PR
Comarca: Apucarana U.F: **Paraná**
Certidão de Registro: Matrícula nº 28.803 – 2º Serviço de Registro de Imóveis, da Comarca de Apucarana-PR
Código do Imóvel: Incra nº 999.989.501.530-0
Área de Atingimento: 180,36 m² Extensão: **60,12 m** Largura: **3,00 m**

DESCRIÇÃO: Inicia-se a descrição pelo eixo da faixa de servidão de passagem no **vértice M1** de coordenadas **N:7388738.289 m** e **E:441532.481 m**, cravado na divisa com o Lote de terras sob nº 102/103-M/5, daí, segue lote adentro, com azimute de 349°08'09" e distância de 60,12 metros até o **vértice M2**, de coordenadas **N:7388797.328 m** e **E:441521.150 m**, cravado na divisa com o Lote de terras sob nº 102/103-M/7, ponto final dessa descrição. Todos esses trechos perfazem uma **extensão de 60,12 m**, a qual define

CNPJ: 75.771.287/0001-52 - E-mail: gabinete@cambira.pr.gov.br
(Criado pela Lei nº4.338, de 25/01/1961 e instalado em 22/10/1961)
Av. Canadá nº320 - Centro - Cx. Postal 01- Fone (43) 3436-8000
CEP 86.890-000 - CAMBIRA - PR





DIÁRIO OFICIAL ELETRÔNICO

MUNICÍPIO DE CAMBIRA - PR

SEGUNDA-FEIRA, 25 DE MARÇO DE 2024

ANO: XI

EDIÇÃO Nº: 2138 - 87 Pág(s)

ATOS DO PODER EXECUTIVO E LEGISLATIVO



PREFEITURA DO MUNICÍPIO DE CAMBIRA - ESTADO DO PARANÁ

o eixo de uma faixa de servidão de passagem de 3,00 m de largura com área total de atingimento de 180,36 m². Todas as coordenadas aqui descritas estão georreferenciadas ao Sistema Geodésico Brasileiro, Meridiano Central 51° WGr e encontram-se representadas no Sistema UTM, tendo como Datum o SIRGAS-2000. Todos os azimutes e distâncias, área e extensões foram calculados no plano de projeção UTM. Sergio Guimarães Merçon Vieira, Engenheiro Agrônomo, CREA-PR: 42.260-D, Art nº 1720223199102.

4) Objeto: Faixa de Servidão - Acesso E.T.E Itacolomy

Imóvel: Lote de terras sob nº 102/103-M/7, situado na Gleba Cambira

Proprietário: Ovidio Cesar Barbosa, ou a quem de direito pertencer

Município: Cambira - PR

Comarca: Apucarana

U.F: Paraná

Certidão de Registro: Matrícula nº 28.804 – 2º Serviço de Registro de Imóveis, da Comarca de Apucarana-PR

Código do Imóvel: Incra nº 717.053.010.464-6

Área de Atingimento: 170,37 m²

Extensão: 56,79 m

Largura: 3,00 m

DESCRIÇÃO: Inicia-se a descrição pelo eixo da faixa de servidão de passagem no vértice M1 de coordenadas N:7388797.328 m e E:441521.150 m, cravado na divisa com o Lote de terras sob nº 102/103-M/6, daí, segue lote adentro, com azimute de 349°18'57" e distância de 56,79 metros até o vértice M2, de coordenadas N:7388853.135 m e E:441510.621 m, cravado na divisa com o Lote de terras sob nº 102/103-M/8, ponto final dessa descrição. Todos esses trechos perfazem uma extensão de 56,79 m, a qual define o eixo de uma faixa de servidão de passagem de 3,00 m de largura com área total de atingimento de 170,37 m². Todas as coordenadas aqui descritas estão georreferenciadas ao Sistema Geodésico Brasileiro, Meridiano Central 51° WGr e encontram-se representadas no Sistema UTM, tendo como Datum o SIRGAS-2000. Todos os azimutes e distâncias, área e extensões foram calculados no plano de projeção UTM. Sergio Guimarães Merçon Vieira, Engenheiro Agrônomo, CREA-PR: 42.260-D, Art nº 1720223199102.

5) Objeto: Faixa de Servidão - Acesso E.T.E Itacolomy

Imóvel: Lote de terras sob nº 102/103-M/8-Remanescente, subdivisão do Lote nº 102/103-M/8, situado na Gleba Cambira

Proprietário: Miguel José da Silva Filho e Outro, ou a quem de direito pertencer

Município: Cambira - PR

Comarca: Apucarana

U.F: Paraná

Certidão de Registro: Matrícula nº 31.402 – 2º Serviço de Registro de Imóveis, da Comarca de Apucarana-PR

CNPJ: 75.771.287/0001-52 - E-mail: gabinete@cambira.pr.gov.br
(Criado pela Lei nº4.338, de 25/01/1961 e instalado em 22/10/1961)
Av. Canadá nº320 - Centro - Cx. Postal 01- Fone (43) 3436-8000
CEP 86.890-000 - CAMBIRA - PR



Diário Oficial Assinado Eletronicamente com Certificado Padrão ICP-Brasil e Protocolado com Carimbo de Tempo SCT de acordo com a Medida Provisória 2200-2 do Art. 10º de 24.08.01 da ICP-Brasil.

Arquivo Assinado Digitalmente por Prefeitura Municipal de Cambira. A Prefeitura municipal da garantia da autenticidade deste documento, desde que visualizado através de www.cambira.pr.gov.br no link Diário Oficial.

[Início](#)



DIÁRIO OFICIAL ELETRÔNICO

MUNICÍPIO DE CAMBIRA - PR

SEGUNDA-FEIRA, 25 DE MARÇO DE 2024

ANO: XI

EDIÇÃO Nº: 2138 - 87 Pág(s)

ATOS DO PODER EXECUTIVO E LEGISLATIVO



PREFEITURA DO MUNICÍPIO DE CAMBIRA - ESTADO DO PARANÁ

Código do Imóvel: **Incra nº 999.989.843.148-7**Área de Atingimento: **160,74 m²**
mExtensão: **53,58 m**Largura: **3,00**

DESCRIÇÃO: Inicia-se a descrição pelo eixo da faixa de servidão de passagem no **vértice M1** de coordenadas **N:7388853.135 m e E:441510.621 m**, cravado na divisa com o Lote de terras sob nº 102/103-M/7, daí, segue lote adentro, com os seguintes azimutes e distâncias, com azimute de 347°00'22" e distância de 53,29 metros até o **vértice M2**, de coordenadas **N:7388905.065 m e E:441498.638 m**, com azimute de 324°25'37" e distância de 0,29 metros até o **vértice M3**, de coordenadas **N:7388905.304 m e E:441498.467 m**, cravado na divisa com o Lote de terras sob nº 102/103-AN/5-(8-A), ponto final dessa descrição. Todos esses trechos perfazem uma **extensão de 53,58 m**, a qual define o **eixo de uma faixa de servidão de passagem de 3,00 m de largura e com área total de atingimento de 160,74 m²**. Todas as coordenadas aqui descritas estão georreferenciadas ao Sistema Geodésico Brasileiro, Meridiano Central 51° WGr e encontram-se representadas no Sistema UTM, tendo como Datum o **SIRGAS-2000**. Todos os azimutes e distâncias, área e extensões foram calculados no plano de projeção UTM. Sergio Guimarães Merçon Vieira, Engenheiro Agrônomo, CREA-PR: 42.260-D, Art nº 1720223199102.

6) Objeto: **Faixa de Servidão - Acesso E.T.E Itacolomy**Imóvel: **Lote de terras sob nº 102/103-AN/5-(8-A), situado na Gleba Patrimônio Cambira**Proprietário: **Rosimara Rodrigues de Lima e Outros, ou a quem de direito pertencer**Município: **Cambira - PR**Comarca: **Apucarana**U.F: **Paraná**Certidão de Registro: **Matrícula nº 31.403 – 2º Serviço de Registro de Imóveis, da Comarca de Apucarana-PR**Código do Imóvel: **Incra nº 951.021.991.414-9**Área de Atingimento: **238,29 m²**
mExtensão: **79,43 m**Largura: **3,00**

DESCRIÇÃO: Inicia-se a descrição pelo eixo da faixa de servidão de passagem no **vértice M1** de coordenadas **N:7388905.304 m e E:441498.467 m**, cravado na divisa com o Lote de terras sob nº 102/103-M/8-Remanescente, daí, segue lote adentro, com os seguintes azimutes e distâncias, com azimute de 324°25'37" e distância de 79,18 metros até o **vértice M2**, de coordenadas **N:7388969.710 m e E:441452.403 m**, com azimute de 341°21'53" e distância de 0,25 metros até o **vértice M3**, de coordenadas **N:7388969.951 m e E:441452.322 m**, cravado na divisa com o Lote de terras sob nº 102/103-AN/6, ponto final dessa descrição. Todos esses trechos perfazem uma **extensão de 79,43 m**, a qual define o **eixo de uma faixa de servidão de passagem de 3,00 m de largura e com área total**

CNPJ: 75.771.287/0001-52 - E-mail: gabinete@cambira.pr.gov.br
(Criado pela Lei nº4.338, de 25/01/1961 e instalado em 22/10/1961)
Av. Canadá nº320 - Centro - Cx. Postal 01- Fone (43) 3436-8000
CEP 86.890-000 - CAMBIRA - PR



Diário Oficial Assinado Eletronicamente com Certificado Padrão ICP-Brasil e Protocolado com Carimbo de Tempo SCT de acordo com a Medida Provisória 2200-2 do Art. 10º de 24.08.01 da ICP-Brasil.

Arquivo Assinado Digitalmente por **Prefeitura Municipal de Cambira.**

A Prefeitura municipal da garantia da autenticidade deste documento, desde que visualizado através de www.cambira.pr.gov.br no link Diário Oficial.

[Início](#)



DIÁRIO OFICIAL ELETRÔNICO

MUNICÍPIO DE CAMBIRA - PR

SEGUNDA-FEIRA, 25 DE MARÇO DE 2024

ANO: XI

EDIÇÃO Nº: 2138 - 87 Pág(s)

ATOS DO PODER EXECUTIVO E LEGISLATIVO



PREFEITURA DO MUNICÍPIO DE CAMBIRA - ESTADO DO PARANÁ

de atingimento de 238,29 m². Todas as coordenadas aqui descritas estão georreferenciadas ao Sistema Geodésico Brasileiro, Meridiano Central 51° WGr e encontram-se representadas no Sistema UTM, tendo como Datum o **SIRGAS-2000**. Todos os azimutes e distâncias, área e extensões foram calculados no plano de projeção UTM. Sergio Guimarães Merçon Vieira, Engenheiro Agrônomo, CREA-PR: 42.260-D, Art nº 1720223199102.

7) Objeto: **Faixa de Servidão - Acesso E.T.E Itacolomy**

Imóvel: **Lote de terras sob nº 102/103-AN/6, situado na Gleba Cambira**

Proprietário: **Renir Rodrigues de Lima, ou a quem de direito pertencer**

Município: **Cambira - PR**

Comarca: **Apucarana**

U.F: **Paraná**

Certidão de Registro: **Matrícula nº 29.695 – 2º Serviço de Registro de Imóveis, da Comarca de Apucarana-PR**

Código do Imóvel: **Incra nº 951.021.464.791-6**

Área de Atingimento: **183,75 m²**

Extensão: **61,25 m**

Largura: **3,00 m**

DESCRIÇÃO: Inicia-se a descrição pelo eixo da faixa de servidão de passagem no **vértice M1** de coordenadas **N:7388969.951 m** e **E:441452.322 m**, cravado na divisa com o Lote de terras sob nº 102/103-AN/5-(8-A), daí, segue lote adentro, com os seguintes azimutes e distâncias, com azimute de 341°21'53" e distância de 60,69 metros até o **vértice M2**, de coordenadas **N:7389027.456 m** e **E:441432.930 m**, com azimute de 347°49'31" e distância de 0,56 metros até o **vértice M3**, de coordenadas **N:7389028.000 m** e **E:441432.812 m**, cravado na divisa com o Lote de terras sob nº 102/103-AN/7, ponto final dessa descrição. Todos esses trechos perfazem uma **extensão de 61,25 m**, a qual define o **eixo de uma faixa de servidão de passagem de 3,00 m de largura e com área total de atingimento de 183,75 m²**. Todas as coordenadas aqui descritas estão georreferenciadas ao Sistema Geodésico Brasileiro, Meridiano Central 51° WGr e encontram-se representadas no Sistema UTM, tendo como Datum o **SIRGAS-2000**. Todos os azimutes e distâncias, área e extensões foram calculados no plano de projeção UTM. Sergio Guimarães Merçon Vieira, Engenheiro Agrônomo, CREA-PR: 42.260-D, Art nº 1720223199102.

8) Objeto: **Faixa de Servidão - Acesso E.T.E Itacolomy**

Imóvel: **Lote de terras sob nº 102/103-AN/7, situado na Gleba Cambira**

Proprietário: **Marcia Marques, ou a quem de direito pertencer**

Município: **Cambira - PR**

Comarca: **Apucarana**

U.F: **Paraná**

Certidão de Registro: **Matrícula nº 29.696 – 2º Serviço de Registro de Imóveis, da Comarca de Apucarana-PR**

Código do Imóvel: **Incra nº 951.056.406.031-4**

CNPJ: 75.771.287/0001-52 - E-mail: gabinete@cambira.pr.gov.br
(Criado pela Lei nº4.338, de 25/01/1961 e instalado em 22/10/1961)
Av. Canadá nº320 - Centro - Cx. Postal 01- Fone (43) 3436-8000
CEP 86.890-000 - CAMBIRA - PR



Diário Oficial Assinado Eletronicamente com Certificado Padrão ICP-Brasil e Protocolado com Carimbo de Tempo SCT de acordo com a Medida Provisória 2200-2 do Art. 10º de 24.08.01 da ICP-Brasil.

Arquivo Assinado Digitalmente por **Prefeitura Municipal de Cambira**.
A Prefeitura municipal da garantia da autenticidade deste documento, desde que visualizado através de www.cambira.pr.gov.br no link Diário Oficial.

[Início](#)



DIÁRIO OFICIAL ELETRÔNICO

MUNICÍPIO DE CAMBIRA - PR

SEGUNDA-FEIRA, 25 DE MARÇO DE 2024

ANO: XI

EDIÇÃO Nº: 2138 - 87 Pág(s)

ATOS DO PODER EXECUTIVO E LEGISLATIVO



PREFEITURA DO MUNICÍPIO DE CAMBIRA - ESTADO DO PARANÁ

Área de Atingimento: **171,06 m²**
mExtensão: **57,02 m**Largura: **3,00**

DESCRIÇÃO: Inicia-se a descrição pelo eixo da faixa de servidão de passagem no **vértice M1** de coordenadas **N:7389028.000 m** e **E:441432.812 m**, cravado na divisa com o Lote de terras sob nº 102/103-AN/6, daí, segue lote adentro, com azimute de 347°49'31" e distância de 57,02 metros até o **vértice M2**, de coordenadas **N:7389083.735 m** e **E:441420.788 m**, cravado na divisa com o Lote de terras sob nº 102/103-AN/1, ponto final dessa descrição. Todos esses trechos perfazem uma **extensão de 57,02 m**, a qual define o **eixo de uma faixa de servidão de passagem de 3,00 m de largura** e com **área total de atingimento de 171,06 m²**. Todas as coordenadas aqui descritas estão georreferenciadas ao Sistema Geodésico Brasileiro, Meridiano Central 51° WGr e encontram-se representadas no Sistema UTM, tendo como Datum o **SIRGAS-2000**. Todos os azimutes e distâncias, área e extensões foram calculados no plano de projeção UTM. Sergio Guimarães Merçon Vieira, Engenheiro Agrônomo, CREA-PR: 42.260-D, Art nº 1720223199102.

9) Objeto: **Faixa de Servidão - Acesso E.T.E Itacolomy**

Imóvel: **Lote de terras sob nº 102/103-AN/4, situado na Gleba Cambira**

Proprietário: **Mareze e Mareze Apoio Administrativo Ltda, ou a quem de direito pertencer**

Município: **Cambira - PR**

Comarca: **Apucarana**

U.F: **Paraná**

Certidão de Registro: **Matrícula nº 29.693 – 2º Serviço de Registro de Imóveis, da Comarca de Apucarana-PR**

Código do Imóvel: **Incra nº 999.962.577.260-5**

Área de Atingimento: **591,66 m²**

Extensão: **197,22 m**

Largura:

3,00 m

DESCRIÇÃO: Inicia-se a descrição pelo eixo da faixa de servidão de passagem no **vértice M1** de coordenadas **N:7389085.098 m** e **E:441423.563 m**, cravado na divisa com o Lote de terras sob nº 102/103-AN/1, daí, segue lote adentro, com os seguintes azimutes e distâncias, com azimute de 167°49'31" e distância de 58,15 metros até o **vértice M2**, de coordenadas **N:7389028.254 m** e **E:441435.827 m**, com azimute de 161°21'53" e distância de 60,32 metros até o **vértice M3**, de coordenadas **N:7388971.092 m** e **E:441455.103 m**, com azimute de 144°25'37" e distância de 78,75 metros até o **vértice M4**, de coordenadas **N:7388907.038 m** e **E:441500.916 m**, cravado na divisa com o Lote de terras sob nº 102/103-M/1-2-A, ponto final dessa descrição. Todos esses trechos perfazem uma **extensão de 197,22 m**, a qual define o **eixo de uma faixa de servidão de passagem de 3,00 m de largura** e com **área total de atingimento de 591,66 m²**. Todas as coordenadas aqui descritas estão georreferenciadas ao Sistema Geodésico Brasileiro, Meridiano Central

CNPJ: 75.771.287/0001-52 - E-mail: gabinete@cambira.pr.gov.br
(Criado pela Lei nº4.338, de 25/01/1961 e instalado em 22/10/1961)
Av. Canadá nº320 - Centro - Cx. Postal 01- Fone (43) 3436-8000
CEP 86.890-000 - CAMBIRA - PR



Diário Oficial Assinado Eletronicamente com Certificado Padrão ICP-Brasil e Protocolado com Carimbo de Tempo SCT de acordo com a Medida Provisória 2200-2 do Art. 10º de 24.08.01 da ICP-Brasil.

Arquivo Assinado Digitalmente por **Prefeitura Municipal de Cambira**.
A Prefeitura municipal da garantia da autenticidade deste documento, desde que visualizado através de www.cambira.pr.gov.br no link Diário Oficial.

[Início](#)



DIÁRIO OFICIAL ELETRÔNICO

MUNICÍPIO DE CAMBIRA - PR

SEGUNDA-FEIRA, 25 DE MARÇO DE 2024

ANO: XI

EDIÇÃO Nº: 2138 - 87 Pág(s)

ATOS DO PODER EXECUTIVO E LEGISLATIVO



PREFEITURA DO MUNICÍPIO DE CAMBIRA - ESTADO DO PARANÁ

51º WGr e encontram-se representadas no Sistema UTM, tendo como Datum o **SIRGAS-2000**. Todos os azimutes e distâncias, área e extensões foram calculados no plano de projeção UTM. Sergio Guimarães Merçon Vieira, Engenheiro Agrônomo, CREA-PR: 42.260-D, Art nº 1720223199102.

10) Objeto: **Faixa de Servidão - Acesso E.T.E Itacolomy**

Imóvel: **Lote de terras sob nº 102/103-M/3, situado na Gleba Cambira**

Proprietário: **Kamilla dos Santos Bitencourt e Outros, ou a quem de direito pertencer**

Município: **Cambira - PR**

Comarca: **Apucarana**

U.F: **Paraná**

Certidão de Registro: **Matrícula nº 28.800 – 2º Serviço de Registro de Imóveis, da Comarca de Apucarana-PR**

Código do Imóvel: **Incra nº 999.970.724.564-6**

Área de Atingimento: **551,13 m²**

Extensão: **183,71 m**

Largura:

3,00 m

DESCRIÇÃO: Inicia-se a descrição pelo eixo da faixa de servidão de passagem no **vértice M1** de coordenadas **N:7388813.012 m** e **E:441521.251 m**, cravado na divisa com o Lote de terras sob nº 102/103-M/1-2-A, daí, segue lote adentro, com os seguintes azimutes e distâncias, com azimute de 169º10'37" e distância de 74,84 metros até o **vértice M2**, de coordenadas **N:7388739.501 m** e **E:441535.303 m**, com azimute de 170º58'15" e distância de 108,87 metros até o **vértice M3**, de coordenadas **N:7388631.981 m** e **E:441552.389 m**, cravado na divisa com o Lote de terras sob nº 103-A, ponto final dessa descrição. Todos esses trechos perfazem uma **extensão de 183,71 m**, a qual define o **eixo de uma faixa de servidão de passagem de 3,00 m de largura** e com **área total de atingimento de 551,13 m²**. Todas as coordenadas aqui descritas estão georreferenciadas ao Sistema Geodésico Brasileiro, Meridiano Central 51º WGr e encontram-se representadas no Sistema UTM, tendo como Datum o **SIRGAS-2000**. Todos os azimutes e distâncias, área e extensões foram calculados no plano de projeção UTM. Sergio Guimarães Merçon Vieira, Engenheiro Agrônomo, CREA-PR: 42.260-D, Art nº 1720223199102.

11) Objeto: **Faixa de Servidão - Interceptor Itacolomy**

Imóvel: **Lote de terras sob nº 102/103-M/4, situado na Gleba Cambira**

Proprietário: **Mario Cesar Mareze, ou a quem de direito pertencer**

Município: **Cambira - PR**

Comarca: **Apucarana**

U.F: **Paraná**

Certidão de Registro: **Matrícula nº 28.801 – 2º Serviço de Registro de Imóveis, da Comarca de Apucarana-PR**

Código do Imóvel: **Incra nº 717.053.010.464-6**

Área de Atingimento: **329,22 m²**

Extensão: **54,87 m**

Largura: **6,00**

m

CNPJ: 75.771.287/0001-52 - E-mail: gabinete@cambira.pr.gov.br
(Criado pela Lei nº4.338, de 25/01/1961 e instalado em 22/10/1961)
Av. Canadá nº320 - Centro - Cx. Postal 01- Fone (43) 3436-8000
CEP 86.890-000 - CAMBIRA - PR





DIÁRIO OFICIAL ELETRÔNICO

MUNICÍPIO DE CAMBIRA - PR

SEGUNDA-FEIRA, 25 DE MARÇO DE 2024

ANO: XI

EDIÇÃO Nº: 2138 - 87 Pág(s)

ATOS DO PODER EXECUTIVO E LEGISLATIVO



PREFEITURA DO MUNICÍPIO DE CAMBIRA - ESTADO DO PARANÁ

DESCRIÇÃO: Inicia-se a descrição pelo eixo da faixa de servidão de passagem no **vértice M1** de coordenadas **N:7388555.769 m** e **E:441442.051 m**, cravado na divisa com o Lote de terras sob nº 103-A, daí, segue lote adentro, com os seguintes azimutes e distâncias, com azimute de 269°09'27" e distância de 34,08 metros até o **vértice PV6**, de coordenadas **N:7388570.794 m** e **E:441411.457 m**, com azimute de 305°48'04" e distância de 20,79 metros até o **vértice M2**, de coordenadas **N:7388582.957 m** e **E:441394.594 m**, cravado na divisa com o Lote de terras sob nº 102/103-M/5, ponto final dessa descrição. Todos esses trechos perfazem uma **extensão de 54,87 m**, a qual define o **eixo de uma faixa de servidão de passagem de 6,00 m de largura com área total de atingimento de 329,22 m²**. Todas as coordenadas aqui descritas estão georreferenciadas ao Sistema Geodésico Brasileiro, Meridiano Central 51° WGr e encontram-se representadas no Sistema UTM, tendo como Datum o **SIRGAS-2000**. Todos os azimutes e distâncias, área e extensões foram calculados no plano de projeção UTM. Sergio Guimarães Merçon Vieira, Engenheiro Agrônomo, CREA-PR: 42.260-D, Art nº 1720223199102.

12) Objeto: **Faixa de Servidão - Interceptor Itacolomy**

Imóvel: **Lote de terras sob nº 102/103-M/5, situado na Gleba Cambira**

Proprietário: **José Vanderlei Rivelini Calça, ou a quem de direito pertencer**

Município: **Cambira - PR**

Comarca: **Apucarana**

U.F: **Paraná**

Certidão de Registro: **Matricula nº 28.802 – 2º Serviço de Registro de Imóveis, da Comarca de Apucarana-PR**

Código do Imóvel: **Incra nº 717.053.010.464-6**

Área de Atingimento: **289,20 m²**

Extensão: **48,20 m**

Largura: **6,00**

m

DESCRIÇÃO: Inicia-se a descrição pelo eixo da faixa de servidão de passagem no **vértice M1** de coordenadas **N:7388582.957 m** e **E:441394.594 m**, cravado na divisa com o Lote de terras sob nº 102/103-M/4, daí, segue lote adentro, com os seguintes azimutes e distâncias, com azimute de 305°48'04" e distância de 14,33 metros até o **vértice PV7**, de coordenadas **N:7388591.337 m** e **E:441382.975 m**, com azimute de 334°09'22" e distância de 33,87 metros até o **vértice M2**, de coordenadas **N:7388621.816 m** e **E:441368.212 m**, cravado na divisa com o Lote de terras sob nº 102/103-M/6, ponto final dessa descrição. Todos esses trechos perfazem uma **extensão de 48,20 m**, a qual define o **eixo de uma faixa de servidão de passagem de 6,00 m de largura com área total de atingimento de 289,20 m²**. Todas as coordenadas aqui descritas estão georreferenciadas ao Sistema Geodésico Brasileiro, Meridiano Central 51° WGr e encontram-se representadas no Sistema UTM, tendo como Datum o **SIRGAS-2000**. Todos os azimutes e distâncias, área e extensões foram calculados no plano de projeção UTM. Sergio Guimarães Merçon Vieira, Engenheiro Agrônomo, CREA-PR: 42.260-D, Art nº 1720223199102.

CNPJ: 75.771.287/0001-52 - E-mail: gabinete@cambira.pr.gov.br
(Criado pela Lei nº4.338, de 25/01/1961 e instalado em 22/10/1961)
Av. Canadá nº320 - Centro - Cx. Postal 01- Fone (43) 3436-8000
CEP 86.890-000 - CAMBIRA - PR



Diário Oficial Assinado Eletronicamente com Certificado Padrão ICP-Brasil e Protocolado com Carimbo de Tempo SCT de acordo com a Medida Provisória 2200-2 do Art. 10º de 24.08.01 da ICP-Brasil.

Arquivo Assinado Digitalmente por **Prefeitura Municipal de Cambira**.
A Prefeitura municipal da garantia da autenticidade deste documento, desde que visualizado através de www.cambira.pr.gov.br no link Diário Oficial.

[Início](#)



DIÁRIO OFICIAL ELETRÔNICO

MUNICÍPIO DE CAMBIRA - PR

SEGUNDA-FEIRA, 25 DE MARÇO DE 2024

ANO: XI

EDIÇÃO Nº: 2138 - 87 Pág(s)

ATOS DO PODER EXECUTIVO E LEGISLATIVO



PREFEITURA DO MUNICÍPIO DE CAMBIRA - ESTADO DO PARANÁ

13) Objeto: **Faixa de Servidão - Interceptor Itacolomy**

Imóvel: **Lote de terras sob nº 102/103-M/6, situado na Gleba Cambira**

Proprietário: **Larissa de Sousa Lopes, ou a quem de direito pertencer**

Município: **Cambira - PR**

Comarca: **Apucarana**

U.F: **Paraná**

Certidão de Registro: **Matrícula nº 28.803 – 2º Serviço de Registro de Imóveis, da Comarca de Apucarana-PR**

Código do Imóvel: **Incra nº 999.989.501.530-0**

Área de Atingimento: **344,34 m²**

Extensão: **57,39 m**

Largura: **6,00**

m

DESCRIÇÃO: Inicia-se a descrição pelo eixo da faixa de servidão de passagem no **vértice M1** de coordenadas **N:7388621.816 m e E:441368.212 m**, cravado na divisa com o Lote de terras sob nº 102/103-M/5, daí, segue lote adentro, com os seguintes azimutes e distâncias, com azimute de 334°09'22" e distância de 31,63 metros até o **vértice PV8**, de coordenadas **N:7388650.282 m e E:441354.424 m**, com azimute de 347°22'23" e distância de 25,76 metros até o **vértice M2**, de coordenadas **N:7388675.415 m e E:441348.794 m**, cravado na divisa com o Lote de terras sob nº 102/103-M/7, ponto final dessa descrição. Todos esses trechos perfazem uma **extensão de 57,39 m**, a qual define o **eixo de uma faixa de servidão de passagem de 6,00 m de largura com área total de atingimento de 344,34 m²**. Todas as coordenadas aqui descritas estão georreferenciadas ao Sistema Geodésico Brasileiro, Meridiano Central 51º WGr e encontram-se representadas no Sistema UTM, tendo como Datum o **SIRGAS-2000**. Todos os azimutes e distâncias, área e extensões foram calculados no plano de projeção UTM. Sergio Guimarães Merçon Vieira, Engenheiro Agrônomo, CREA-PR: 42.260-D, Art nº 1720223199102.

14) Objeto: **Faixa de Servidão - Interceptor Itacolomy**

Imóvel: **Lote de terras sob nº 102/103-M/7, situado na Gleba Cambira**

Proprietário: **Ovidio Cesar Barbosa, ou a quem de direito pertencer**

Município: **Cambira - PR**

Comarca: **Apucarana**

U.F: **Paraná**

Certidão de Registro: **Matrícula nº 28.804 – 2º Serviço de Registro de Imóveis, da Comarca de Apucarana-PR**

Código do Imóvel: **Incra nº 717.053.010.464-6**

Área de Atingimento: **324,18 m²**

Extensão: **54,03 m**

Largura: **6,00**

m

DESCRIÇÃO: Inicia-se a descrição pelo eixo da faixa de servidão de passagem no **vértice M1** de coordenadas **N:7388675.415 m e E:441348.794 m**, cravado na divisa com o Lote de terras sob nº 102/103-M/6, daí, segue lote adentro, com os seguintes azimutes e

CNPJ: 75.771.287/0001-52 - E-mail: gabinete@cambira.pr.gov.br
(Criado pela Lei nº4.338, de 25/01/1961 e instalado em 22/10/1961)
Av. Canadá nº320 - Centro - Cx. Postal 01- Fone (43) 3436-8000
CEP 86.890-000 - CAMBIRA - PR



Diário Oficial Assinado Eletronicamente com Certificado Padrão ICP-Brasil e Protocolado com Carimbo de Tempo SCT de acordo com a Medida Provisória 2200-2 do Art. 10º de 24.08.01 da ICP-Brasil.

Arquivo Assinado Digitalmente por **Prefeitura Municipal de Cambira**.
A Prefeitura municipal da garantia da autenticidade deste documento, desde que visualizado através de www.cambira.pr.gov.br no link Diário Oficial.

[Início](#)



DIÁRIO OFICIAL ELETRÔNICO

MUNICÍPIO DE CAMBIRA - PR

SEGUNDA-FEIRA, 25 DE MARÇO DE 2024

ANO: XI

EDIÇÃO Nº: 2138 - 87 Pág(s)

ATOS DO PODER EXECUTIVO E LEGISLATIVO



PREFEITURA DO MUNICÍPIO DE CAMBIRA - ESTADO DO PARANÁ

distâncias, com azimute de 347°22'23" e distância de 39,54 metros até o vértice PV9, de coordenadas N:7388713.998 m e E:441340.150 m, com azimute de 318°13'42" e distância de 14,49 metros até o vértice M2, de coordenadas N:7388724.805 m e E:441330.497 m, cravado na divisa com o Lote de terras sob nº 102/103-M/8, ponto final dessa descrição. Todos esses trechos perfazem uma **extensão de 54,03 m**, a qual define o **eixo de uma faixa de servidão de passagem de 6,00 m de largura com área total de atingimento de 324,18 m²**. Todas as coordenadas aqui descritas estão georreferenciadas ao Sistema Geodésico Brasileiro, Meridiano Central 51° WGr e encontram-se representadas no Sistema UTM, tendo como Datum o SIRGAS-2000. Todos os azimutes e distâncias, área e extensões foram calculados no plano de projeção UTM. Sergio Guimarães Merçon Vieira, Engenheiro Agrônomo, CREA-PR: 42.260-D, Art nº 1720223199102.

15) Objeto: **Faixa de Servidão - Interceptor Itacolomy**

Imóvel: **Lote de terras sob nº 102/103-M/8-Remanescente, subdivisão do Lote nº 102/103-M/8, situado na Gleba Cambira**

Proprietário: **Miguel José da Silva Filho e Outro, ou a quem de direito pertencer**

Município: **Cambira - PR**

Comarca: **Apucarana**

U.F: **Paraná**

Certidão de Registro: **Matrícula nº 31.402 – 2º Serviço de Registro de Imóveis, da Comarca de Apucarana-PR**

Código do Imóvel: **Incra nº 999.989.843.148-7**

Área de Atingimento: **379,44 m²**

Extensão: **63,24 m**

Largura: **6,00 m**

DESCRIÇÃO: Inicia-se a descrição pelo eixo da faixa de servidão de passagem no vértice M1 de coordenadas N:7388724.805 m e E:441330.497 m, cravado na divisa com o Lote de terras sob nº 102/103-M/7, daí, segue lote adentro, com os seguintes azimutes e distâncias, com azimute de 318°13'42" e distância de 16,88 metros até o vértice PV10, de coordenadas N:7388737.394 m e E:441319.253 m, com azimute de 302°47'29" e distância de 46,36 metros até o vértice M2, de coordenadas N:7388762.503 m e E:441280.278 m, cravado na divisa com o Lote de terras sob nº 102/103-AN/5-(8-A), ponto final dessa descrição. Todos esses trechos perfazem uma **extensão de 63,24 m**, a qual define o **eixo de uma faixa de servidão de passagem de 6,00 m de largura e com área total de atingimento de 379,44 m²**. Todas as coordenadas aqui descritas estão georreferenciadas ao Sistema Geodésico Brasileiro, Meridiano Central 51° WGr e encontram-se representadas no Sistema UTM, tendo como Datum o SIRGAS-2000. Todos os azimutes e distâncias, área e extensões foram calculados no plano de projeção UTM. Sergio Guimarães Merçon Vieira, Engenheiro Agrônomo, CREA-PR: 42.260-D, Art nº 1720223199102.

16) Objeto: **Faixa de Servidão - Interceptor Itacolomy**

CNPJ: 75.771.287/0001-52 - E-mail: gabinete@cambira.pr.gov.br
(Criado pela Lei nº 4.338, de 25/01/1961 e instalado em 22/10/1961)
Av. Canadá nº 320 - Centro - Cx. Postal 01 - Fone (43) 3436-8000
CEP 86.890-000 - CAMBIRA - PR





DIÁRIO OFICIAL ELETRÔNICO

MUNICÍPIO DE CAMBIRA - PR

SEGUNDA-FEIRA, 25 DE MARÇO DE 2024

ANO: XI

EDIÇÃO Nº: 2138 - 87 Pág(s)

ATOS DO PODER EXECUTIVO E LEGISLATIVO



PREFEITURA DO MUNICÍPIO DE CAMBIRA - ESTADO DO PARANÁ

Imóvel: Lote de terras sob nº 102/103-AN/5-(8-A), situado na Gleba Patrimônio Cambira

Proprietário: Rosimara Rodrigues de Lima e Outros, ou a quem de direito pertencer

Município: Cambira - PR

Comarca: Apucarana

U.F: Paraná

Certidão de Registro: Matrícula nº 31.403 – 2º Serviço de Registro de Imóveis, da Comarca de Apucarana-PR

Código do Imóvel: Incra nº 951.021.991.414-9

Área de Atingimento: 404,88 m²

Extensão: 67,48 m

Largura: 6,00

m

DESCRIÇÃO: Inicia-se a descrição pelo eixo da faixa de servidão de passagem no **vértice M1** de coordenadas **N:7388762.503 m e E:441280.278 m**, cravado na divisa com o Lote de terras sob nº 102/103-M/8-Remanescente, daí, segue lote adentro, com os seguintes azimutes e distâncias, com azimute de 302°47'29" e distância de 31,01 metros até o **vértice PV11**, de coordenadas **N:7388779.295 m e E:441254.213 m**, com azimute de 323°05'50" e distância de 36,47 metros até o **vértice M2**, de coordenadas **N:7388808.462 m e E:441232.312 m**, cravado na divisa com o Lote de terras sob nº 102/103-AN/6, ponto final dessa descrição. Todos esses trechos perfazem uma **extensão de 67,48 m**, a qual define o **eixo de uma faixa de servidão de passagem de 6,00 m de largura e com área total de atingimento de 404,88 m²**. Todas as coordenadas aqui descritas estão georreferenciadas ao Sistema Geodésico Brasileiro, Meridiano Central 51° WGr e encontram-se representadas no Sistema UTM, tendo como Datum o **SIRGAS-2000**. Todos os azimutes e distâncias, área e extensões foram calculados no plano de projeção UTM. Sergio Guimarães Merçon Vieira, Engenheiro Agrônomo, CREA-PR: 42.260-D, Art nº 1720223199102.

17) Objeto: Faixa de Servidão - Interceptor Itacolomy

Imóvel: Lote de terras sob nº 102/103-AN/6, situado na Gleba Cambira

Proprietário: Renir Rodrigues de Lima, ou a quem de direito pertencer

Município: Cambira - PR

Comarca: Apucarana

U.F: Paraná

Certidão de Registro: Matrícula nº 29.695 – 2º Serviço de Registro de Imóveis, da Comarca de Apucarana-PR

Código do Imóvel: Incra nº 951.021.464.791-6

Área de Atingimento: 425,16 m²

Extensão: 70,86 m

Largura: 6,00

m

DESCRIÇÃO: Inicia-se a descrição pelo eixo da faixa de servidão de passagem no **vértice M1** de coordenadas **N:7388808.462 m e E:441232.312 m**, cravado na divisa com o Lote de terras sob nº 102/103-AN/5-(8-A), daí, segue lote adentro, com os seguintes azimutes e

CNPJ: 75.771.287/0001-52 - E-mail: gabinete@cambira.pr.gov.br
(Criado pela Lei nº4.338, de 25/01/1961 e instalado em 22/10/1961)
Av. Canadá nº320 - Centro - Cx. Postal 01- Fone (43) 3436-8000
CEP 86.890-000 - CAMBIRA - PR



Diário Oficial Assinado Eletronicamente com Certificado Padrão ICP-Brasil e Protocolado com Carimbo de Tempo SCT de acordo com a Medida Provisória 2200-2 do Art. 10º de 24.08.01 da ICP-Brasil.

Arquivo Assinado Digitalmente por **Prefeitura Municipal de Cambira**.
A Prefeitura municipal da garantia da autenticidade deste documento, desde que visualizado através de www.cambira.pr.gov.br no link Diário Oficial.

[Início](#)



DIÁRIO OFICIAL ELETRÔNICO

MUNICÍPIO DE CAMBIRA - PR

SEGUNDA-FEIRA, 25 DE MARÇO DE 2024

ANO: XI

EDIÇÃO Nº: 2138 - 87 Pág(s)

ATOS DO PODER EXECUTIVO E LEGISLATIVO



PREFEITURA DO MUNICÍPIO DE CAMBIRA - ESTADO DO PARANÁ

distâncias, com azimute de 323°05'50" e distância de 3,28 metros até o vértice PV12, de coordenadas N:7388811.087 m e E:441230.341 m, com azimute de 341°07'41" e distância de 49,79 metros até o vértice PV13, de coordenadas N:7388858.196 m e E:441214.238 m, com azimute de 11°07'39" e distância de 17,79 metros até o vértice M2, de coordenadas N:7388875.654 m e E:441217.672 m, cravado na divisa com o Lote de terras sob nº 102/103-AN/7, ponto final dessa descrição. Todos esses trechos perfazem uma extensão de 70,86 m, a qual define o eixo de uma faixa de servidão de passagem de 6,00 m de largura e com área total de atingimento de 425,16 m². Todas as coordenadas aqui descritas estão georreferenciadas ao Sistema Geodésico Brasileiro, Meridiano Central 51° WGr e encontram-se representadas no Sistema UTM, tendo como Datum o SIRGAS-2000. Todos os azimutes e distâncias, área e extensões foram calculados no plano de projeção UTM. Sergio Guimarães Merçon Vieira, Engenheiro Agrônomo, CREA-PR: 42.260-D, Art nº 1720223199102.

18) Objeto: **Faixa de Servidão - Interceptor Itacolomy**

Imóvel: **Lote de terras sob nº 102/103-AN/7, situado na Gleba Cambira**

Proprietário: **Marcia Marques, ou a quem de direito pertencer**

Município: **Cambira - PR**

Comarca: **Apucarana**

U.F: **Paraná**

Certidão de Registro: **Matrícula nº 29.696 – 2º Serviço de Registro de Imóveis, da Comarca de Apucarana-PR**

Código do Imóvel: **Incra nº 951.056.406.031-4**

Área de Atingimento: **408,90 m²**

Extensão: **68,15 m**

Largura: **6,00 m**

DESCRIÇÃO: Inicia-se a descrição pelo eixo da faixa de servidão de passagem no vértice M1 de coordenadas N:7388875.654 m e E:441217.672 m, cravado na divisa com o Lote de terras sob nº 102/103-AN/6, daí, segue lote adentro, com os seguintes azimutes e distâncias, com azimute de 11°07'39" e distância de 15,05 metros até o vértice PV14, de coordenadas N:7388890.422 m e E:441220.577 m, com azimute de 22°11'34" e distância de 14,30 metros até o vértice PV15, de coordenadas N:7388903.667 m e E:441225.980 m, com azimute de 327°59'49" e distância de 18,54 metros até o vértice PV16, de coordenadas N:7388919.386 m e E:441216.156 m, com azimute de 320°17'56" e distância de 20,26 metros até o vértice M2, de coordenadas N:7388934.976 m e E:441203.213 m, cravado na divisa com o Lote de terras sob nº 102/103-A/2 Remanescente, ponto final dessa descrição. Todos esses trechos perfazem uma extensão de 68,15 m, a qual define o eixo de uma faixa de servidão de passagem de 6,00 m de largura e com área total de atingimento de 408,90 m². Todas as coordenadas aqui descritas estão georreferenciadas ao Sistema Geodésico Brasileiro, Meridiano Central 51° WGr e encontram-se representadas no Sistema UTM, tendo como Datum o SIRGAS-2000. Todos os azimutes e

CNPJ: 75.771.287/0001-52 - E-mail: gabinete@cambira.pr.gov.br
(Criado pela Lei nº4.338, de 25/01/1961 e instalado em 22/10/1961)
Av. Canadá nº320 - Centro - Cx. Postal 01- Fone (43) 3436-8000
CEP 86.890-000 - CAMBIRA - PR



Diário Oficial Assinado Eletronicamente com Certificado Padrão ICP-Brasil e Protocolado com Carimbo de Tempo SCT de acordo com a Medida Provisória 2200-2 do Art. 10º de 24.08.01 da ICP-Brasil.

Arquivo Assinado Digitalmente por Prefeitura Municipal de Cambira.
A Prefeitura municipal da garantia da autenticidade deste documento, desde que visualizado através de www.cambira.pr.gov.br no link Diário Oficial.

[Início](#)



DIÁRIO OFICIAL ELETRÔNICO

MUNICÍPIO DE CAMBIRA - PR

SEGUNDA-FEIRA, 25 DE MARÇO DE 2024

ANO: XI

EDIÇÃO Nº: 2138 - 87 Pág(s)

ATOS DO PODER EXECUTIVO E LEGISLATIVO



PREFEITURA DO MUNICÍPIO DE CAMBIRA - ESTADO DO PARANÁ

distâncias, área e extensões foram calculados no plano de projeção UTM. Sergio Guimarães Merçon Vieira, Engenheiro Agrônomo, CREA-PR: 42.260-D, Art nº 1720223199102.

19) Objeto: Faixa de Servidão - Interceptor Itacolomy

Imóvel: **Lote de terras sob nº 102/103-A/2Remanescente, situado na Gleba Cambira**

Proprietário: **Ketiny Empreendimentos Imobiliários Ltda, ou a quem de direito pertencer**

Município: **Cambira - PR**

Comarca: **Apucarana**

U.F: **Paraná**

Certidão de Registro: **Matricula nº 29.748 – 2º Serviço de Registro de Imóveis, da Comarca de Apucarana-PR**

Código do Imóvel: **Incrá nº 717.053.007.293-0**

Área de Atingimento: **2.279,81 m²**

Perímetro:

906,64 m

DESCRIÇÃO: Inicia-se a descrição deste perímetro no vértice **0=PP**, de coordenadas **N 7.389.178,620 m e E 441.151,684 m**, situado na divisa com o Lote de terras sob nº 101/101-A-3-REM/1, daí segue lote, adentro, com os seguintes azimutes e distâncias, com azimute de **219°23'10"** e distância de **29,93 m** até o vértice **1**, de coordenadas **N 7.389.155,487 m e E 441.132,692 m**; com azimute de **146°55'42"** e distância de **32,31 m** até o vértice **2**, de coordenadas **N 7.389.128,409 m e E 441.150,325 m**; com azimute de **167°32'25"** e distância de **47,27 m** até o vértice **3**, de coordenadas **N 7.389.082,248 m e E 441.160,524 m**; com azimute de **75°06'24"** e distância de **60,72 m** até o vértice **4**, de coordenadas **N 7.389.097,854 m e E 441.219,200 m**; com azimute de **75°06'24"** e distância de **58,43 m** até o vértice **5**, de coordenadas **N 7.389.112,870 m e E 441.275,663 m**; com azimute de **80°30'36"** e distância de **23,89 m** até o vértice **6**, de coordenadas **N 7.389.116,810 m e E 441.299,229 m**; com azimute de **74°02'50"** e distância de **26,48 m** até o vértice **7**, de coordenadas **N 7.389.124,087 m e E 441.324,689 m**; com azimute de **35°00'46"** e distância de **0,79 m** até o vértice **8**, de coordenadas **N 7.389.124,735 m e E 441.325,142 m**; deste, segue confrontando com o Jardim Bela Vista, com azimute de **125°00'46"** e distância de **13,02 m** até o vértice **9**, de coordenadas **N 7.389.117,266 m e E 441.335,804 m**; daí segue lote, adentro, com os seguintes azimutes e distâncias, com azimute de **215°39'55"** e distância de **3,50 m** até o vértice **10**, de coordenadas **N 7.389.114,423 m e E 441.333,763 m**; com azimute de **305°00'46"** e distância de **10,02 m** até o vértice **11**, de coordenadas **N 7.389.120,174 m e E 441.325,553 m**; com azimute de **254°02'50"** e distância de **26,46 m** até o vértice **12**, de coordenadas **N 7.389.112,902 m e E 441.300,112 m**; com azimute de **260°30'36"** e distância de **23,93 m** até o vértice **13**, de coordenadas **N 7.389.108,956 m e E 441.276,508 m**; com azimute de **255°06'24"** e distância de **58,24 m** até o vértice **14**, de coordenadas **N 7.389.093,988 m e E 441.220,228 m**; com azimute de **255°06'24"** e distância de **60,91 m** até o vértice **15**, de coordenadas **N 7.389.078,333 m e E 441.161,366**

CNPJ: 75.771.287/0001-52 - E-mail: gabinete@cambira.pr.gov.br
(Criado pela Lei nº4.338, de 25/01/1961 e instalado em 22/10/1961)
Av. Canadá nº320 - Centro - Cx. Postal 01- Fone (43) 3436-8000
CEP 86.890-000 - CAMBIRA - PR



Diário Oficial Assinado Eletronicamente com Certificado Padrão ICP-Brasil e Protocolado com Carimbo de Tempo SCT de acordo com a Medida Provisória 2200-2 do Art. 10º de 24.08.01 da ICP-Brasil.

Arquivo Assinado Digitalmente por **Prefeitura Municipal de Cambira**.
A Prefeitura municipal da garantia da autenticidade deste documento, desde que visualizado através de www.cambira.pr.gov.br no link Diário Oficial.

[Início](#)



DIÁRIO OFICIAL ELETRÔNICO

MUNICÍPIO DE CAMBIRA - PR

SEGUNDA-FEIRA, 25 DE MARÇO DE 2024

ANO: XI

EDIÇÃO Nº: 2138 - 87 Pág(s)

ATOS DO PODER EXECUTIVO E LEGISLATIVO



PREFEITURA DO MUNICÍPIO DE CAMBIRA - ESTADO DO PARANÁ

m; com azimute de 168°15'14" e distância de 86,59 m até o vértice 16, de coordenadas N 7.388.993,558 m e E 441.178,993 m; com azimute de 157°58'14" e distância de 52,01 m até o vértice 17, de coordenadas N 7.388.945,350 m e E 441.198,499 m; com azimute de 140°17'56" e distância de 11,17 m até o vértice 18, de coordenadas N 7.388.936,755 m e E 441.205,635 m; deste, segue confrontando com o Lote de terras sob nº 102/103-AN/7, com azimute de 233°42'20" e 6,01 m até o vértice 19, de coordenadas N 7.388.933,197 m e E 441.200,791 m; daí segue lote, adentro, com os seguintes azimutes e distâncias, com azimute de 320°17'56" e distância de 11,75 m até o vértice 20, de coordenadas N 7.388.942,235 m e E 441.193,287 m; com azimute de 337°58'14" e distância de 53,48 m até o vértice 21, de coordenadas N 7.388.991,808 m e E 441.173,228 m; com azimute de 348°15'14" e distância de 88,95 m até o vértice 22, de coordenadas N 7.389.078,893 m e E 441.155,121 m; com azimute de 347°32'25" e distância de 48,29 m até o vértice 23, de coordenadas N 7.389.126,049 m e E 441.144,701 m; com azimute de 326°55'42" e distância de 32,69 m até o vértice 24, de coordenadas N 7.389.153,442 m e E 441.126,863 m; com azimute de 339°00'35" e distância de 6,63 m até o vértice 25, de coordenadas N 7.389.159,632 m e E 441.124,488 m; deste, segue confrontando com o Lote de terras sob nº 101/101-A-3-REM/1; com azimute de 55°04'38" e distância de 33,17 m até o vértice 0=PP, de coordenadas N 7.389.178,620 m e E 441.151,684 m, início de descrição, fechando assim o perímetro do polígono acima descrito com uma área superficial de 2.279,81 m². Todas as coordenadas aqui descritas estão georreferenciadas ao Sistema Geodésico Brasileiro, Meridiano Central 51° WGr e encontram-se representadas no Sistema UTM, tendo como datum o SIRGAS 2000. Todos os azimutes, distâncias, área e perímetro foram calculados no plano de projeção UTM.

Sergio Guimarães Merçon Vieira, Engenheiro Agrônomo, CREA-PR: 42.260-D, Art nº 1720223199102.

20) Objeto: Faixa de Servidão - Interceptor Itacolomy

Imóvel: Lote de terras sob nº 101/101-A-3-REM/1, subdivisão do nº 101/101-A-3-REM, situado na Gleba Cambira

Proprietário: Marcia Aparecida Lenartovicz e Outra, ou a quem de direito pertencer

Município: Cambira - PR

Comarca: Apucarana

U.F: Paraná

Certidão de Registro: Matrícula nº 26.286 – 2º Serviço de Registro de Imóveis, da Comarca de Apucarana-PR

Código do Imóvel: Incra nº 717.053.000.019-0

Área de Atingimento Total: 1.430,22 m²

Perímetro Total:

829,99 m

DESCRIÇÃO – ÁREA 01

CNPJ: 75.771.287/0001-52 - E-mail: gabinete@cambira.pr.gov.br
(Criado pela Lei nº4.338, de 25/01/1961 e instalado em 22/10/1961)
Av. Canadá nº320 - Centro - Cx. Postal 01- Fone (43) 3436-8000
CEP 86.890-000 - CAMBIRA - PR





DIÁRIO OFICIAL ELETRÔNICO

MUNICÍPIO DE CAMBIRA - PR

SEGUNDA-FEIRA, 25 DE MARÇO DE 2024

ANO: XI

EDIÇÃO Nº: 2138 - 87 Pág(s)

ATOS DO PODER EXECUTIVO E LEGISLATIVO



PREFEITURA DO MUNICÍPIO DE CAMBIRA - ESTADO DO PARANÁ

Área de Atingimento: 453,17 m²**Perímetro: 163,82 m**

Inicia-se a descrição deste perímetro no vértice **0=PP**, de coordenadas **N 7.389.229,434 m** e **E 441.101,071 m**, situado na divisa com a Gleba de terras sob nº 101/101-A-3-REM, daí segue lote, adentro, com os seguintes azimutes e distâncias, com azimute de **120°54'31"** e **14,24 m** até o vértice **1**, de coordenadas **N 7.389.222,121 m** e **E 441.113,287 m**; com azimute de **168°49'07"** e distância de **34,79 m** até o vértice **2**, de coordenadas **N 7.389.187,995 m** e **E 441.120,033 m**; com azimute de **159°00'35"** e distância de **26,57 m** até o vértice **3**, de coordenadas **N 7.389.163,191 m** e **E 441.129,550 m**; deste, segue confrontando com o Lote de terras sob nº 102/103-A/2Remanescente, com azimute de **234°53'09"** e distância de **6,19 m** até o vértice **4**, de coordenadas **N 7.389.159,632 m** e **E 441.124,488 m**; daí segue lote, adentro, com os seguintes azimutes e distâncias, com azimute de **339°00'35"** e distância de **28,59 m** até o vértice **5**, de coordenadas **N 7.389.186,327 m** e **E 441.114,247 m**; com azimute de **348°49'07"** e distância de **32,63 m** até o vértice **6**, de coordenadas **N 7.389.218,342 m** e **E 441.107,918 m**; com azimute de **300°54'31"** e distância de **14,24 m** até o vértice **7**, de coordenadas **N 7.389.225,657 m** e **E 441.095,700 m**; deste, segue confrontando com a Gleba de terras sob nº 101/101-A-3-REM; com azimute de **54°53'01"** e distância de **6,57 m** até o vértice **0=PP**, de coordenadas **N 7.389.229,434 m** e **E 441.101,071 m**, início de descrição, fechando assim o perímetro do polígono acima descrito com uma área superficial de **453,17 m²**.

DESCRIÇÃO – ÁREA 02

Área de Atingimento: 977,05 m²**Perímetro: 666,17 m**

Inicia-se a descrição deste perímetro no vértice **8**, de coordenadas **N 7.389.168,178 m** e **E 441.136,641 m**, situado na divisa com o Lote de terras sob nº 102/103-A/2Remanescente, daí segue lote, adentro, com os seguintes azimutes e distâncias, com azimute de **39°23'10"** e distância de **11,23 m** até o vértice **9**, de coordenadas **N 7.389.176,855 m** e **E 441.143,765 m**; com azimute de **54°53'09"** e distância de **319,93 m** até o vértice **10**, de coordenadas **N 7.389.360,882 m** e **E 441.405,472 m**; com azimute de **125°00'46"** e distância de **3,18 m** até o vértice **11**, de coordenadas **N 7.389.359,055 m** e **E 441.408,081 m**; deste, segue confrontando com o Jardim Bela Vista; com azimute de **234°53'05"** e distância de **254,66 m** até o vértice **12**, de coordenadas **N 7.389.212,566 m** e **E 441.199,766 m**; deste, segue confrontando com o Lote de terras sob nº 102/103-A/2Remanescente; com azimute de **234°53'09"** e distância de **77,17 m** até o vértice **8**, de coordenadas **N 7.389.168,178 m** e **E 441.136,641 m**, início de descrição, fechando assim o perímetro do polígono acima descrito com uma área superficial de **977,05 m²**. Todas as coordenadas aqui descritas estão georreferenciadas ao Sistema Geodésico Brasileiro, **Meridiano Central 51° WGr** e encontram-se representadas no Sistema UTM, tendo como datum o **SIRGAS 2000**. Todos os azimutes, distâncias, área e perímetro foram calculados no plano de projeção UTM. Sergio Guimarães Merçon Vieira, Engenheiro Agrônomo, CREA-PR: 42.260-D, Art nº 1720223199102.

CNPJ: 75.771.287/0001-52 - E-mail: gabinete@cambira.pr.gov.br
(Criado pela Lei nº4.338, de 25/01/1961 e instalado em 22/10/1961)
Av. Canadá nº320 - Centro - Cx. Postal 01- Fone (43) 3436-8000
CEP 86.890-000 - CAMBIRA - PR



Diário Oficial Assinado Eletronicamente com Certificado Padrão ICP-Brasil e Protocolado com Carimbo de Tempo SCT de acordo com a Medida Provisória 2200-2 do Art. 10º de 24.08.01 da ICP-Brasil.

Arquivo Assinado Digitalmente por **Prefeitura Municipal de Cambira**.
A Prefeitura municipal da garantia da autenticidade deste documento, desde que visualizado através de www.cambira.pr.gov.br no link Diário Oficial.

[Início](#)



DIÁRIO OFICIAL ELETRÔNICO

MUNICÍPIO DE CAMBIRA - PR

SEGUNDA-FEIRA, 25 DE MARÇO DE 2024

ANO: XI

EDIÇÃO Nº: 2138 - 87 Pág(s)

ATOS DO PODER EXECUTIVO E LEGISLATIVO



PREFEITURA DO MUNICÍPIO DE CAMBIRA - ESTADO DO PARANÁ

21) Objeto: **Faixa de Servidão - Interceptor Itacolomy**

Imóvel: **Gleba de terras sob nº 101/101-A-3-REM, situado na Gleba Cambira**

Proprietário: **Ivo Aparecido Lenartovicz e Outros, ou a quem de direito pertencer**

Município: **Cambira - PR**

Comarca: **Apucarana**

U.F: **Paraná**

Certidão de Registro: **Matrícula nº 33.324 – 2º Serviço de Registro de Imóveis, da Comarca de Apucarana-PR**

Código do Imóvel: **Incra nº 951.099.291.781-5**

Área de Atingimento: **569,64 m²**

Extensão: **109,94 m**

Largura:

6,00 m

DESCRIÇÃO: Inicia-se a descrição pelo eixo da faixa de servidão de passagem no **vértice M1** de coordenadas **N:7389227.546 m** e **E:441098.386 m**, cravado na divisa com o Lote de terras sob nº 101/101-A-3-REM/1, daí, segue lote adentro, com os seguintes azimutes e distâncias, com azimute de 300°54'31" e distância de 8,41 metros até o **vértice PV24**, de coordenadas **N:7389231.865 m** e **E:441091.170 m**, com azimute de 261°54'31" e distância de 20,66 metros até o **vértice PV25**, de coordenadas **N:7389228.958 m** e **E:441070.720 m**, com azimute de 315°15'39" e distância de 50,50 metros até o **vértice PV26**, de coordenadas **N:7389264.831 m** e **E:441035.172 m**, com azimute de 330°18'25" e distância de 30,37 metros até o **vértice M2**, de coordenadas **N:7389291.217 m** e **E:441020.126 m**, cravado na divisa com o Lote de terras sob nº 101/101-A-2-Remanescente, ponto final dessa descrição. Todos esses trechos perfazem uma **extensão de 109,94 m**, a qual define o **eixo de uma faixa de servidão de passagem de 6,00 m de largura** e com **área total de atingimento de 569,64 m²**. Todas as coordenadas aqui descritas estão georreferenciadas ao Sistema Geodésico Brasileiro, Meridiano Central 51° WGr e encontram-se representadas no Sistema UTM, tendo como Datum o **SIRGAS-2000**. Todos os azimutes e distâncias, área e extensões foram calculados no plano de projeção UTM. Sergio Guimarães Merçon Vieira, Engenheiro Agrônomo, CREA-PR: 42.260-D, Art nº 1720223199102.

22) Objeto: **Faixa de Servidão - Interceptor Itacolomy**

Imóvel: **Lote de terras sob nº 101-101-A/2-Remanescente-B, subdivisão do lote de terras nº 101-101-A/2-Remanescente, situado na Gleba Cambira**

Proprietário: **RC Participações Ltda, ou a quem de direito pertencer**

Município: **Cambira - PR**

Comarca: **Apucarana**

U.F: **Paraná**

Certidão de Registro: **Matrícula nº 21.755 – 2º Serviço de Registro de Imóveis, da Comarca de Apucarana-PR**

Código do Imóvel: **Incra nº 717.053.008.060-7**

Área de Atingimento: **1.508,40 m²**

515,76 m

Perímetro:

CNPJ: 75.771.287/0001-52 - E-mail: gabinete@cambira.pr.gov.br
(Criado pela Lei nº4.338, de 25/01/1961 e instalado em 22/10/1961)
Av. Canadá nº320 - Centro - Cx. Postal 01- Fone (43) 3436-8000
CEP 86.890-000 - CAMBIRA - PR





DIÁRIO OFICIAL ELETRÔNICO

MUNICÍPIO DE CAMBIRA - PR

SEGUNDA-FEIRA, 25 DE MARÇO DE 2024

ANO: XI

EDIÇÃO Nº: 2138 - 87 Pág(s)

ATOS DO PODER EXECUTIVO E LEGISLATIVO



PREFEITURA DO MUNICÍPIO DE CAMBIRA - ESTADO DO PARANÁ

DESCRIÇÃO: Inicia-se a descrição deste perímetro no vértice **0=PP**, de coordenadas **N 7.389.454,063 m** e **E 440.880,293 m**, situado no Alinhamento Predial da Rua Domingos Barriquelo; deste, segue lote adentro, com os seguintes azimutes e distâncias, com azimute de **146°52'56"** e distância de **44,67 m** até o vértice **1**, de coordenadas **N 7.389.416,652 m** e **E 440.904,698 m**; com azimute de **121°25'47"** e distância de **38,11 m** até o vértice **2**, de coordenadas **N 7.389.396,779 m** e **E 440.937,217 m**; com azimute de **138°32'47"** e distância de **46,52 m** até o vértice **3**, de coordenadas **N 7.389.361,909 m** e **E 440.968,017 m**; com azimute de **174°21'35"** e distância de **30,16 m** até o vértice **4**, de coordenadas **N 7.389.331,898 m** e **E 440.970,981 m**; com azimute de **121°50'33"** e distância de **53,59 m** até o vértice **5**, de coordenadas **N 7.389.303,626 m** e **E 441.016,503 m**; com azimute de **150°18'25"** e distância de **9,74 m** até o vértice **6**, de coordenadas **N 7.389.295,165 m** e **E 441.021,328 m**; deste, segue confrontando com o Lote de terras sob nº 101/101-A-3-REM, com azimute de **196°55'57"** e distância de **8,25 m** até o vértice **7**, de coordenadas **N 7.389.287,269 m** e **E 441.018,924 m**; deste, segue lote adentro, com os seguintes azimutes e distâncias, com azimute de **330°18'25"** e distância de **13,89 m** até o vértice **8**, de coordenadas **N 7.389.299,332 m** e **E 441.012,045 m**; com azimute de **301°50'33"** e distância de **55,03 m** até o vértice **9**, de coordenadas **N 7.389.328,363 m** e **E 440.965,301 m**; com azimute de **354°21'35"** e distância de **31,18 m** até o vértice **10**, de coordenadas **N 7.389.359,390 m** e **E 440.962,236 m**; com azimute de **318°32'47"** e distância de **42,37 m** até o vértice **11**, de coordenadas **N 7.389.391,149 m** e **E 440.934,185 m**; com azimute de **257°43'52"** e distância de **26,37 m** até o vértice **12**, de coordenadas **N 7.389.385,545 m** e **E 440.908,417 m**; deste, segue confrontando com a margem do Ribeirão Itacolomi, com azimute de **311°03'25"** e distância de **7,48 m** até o vértice **13**, de coordenadas **N 7.389.390,458 m** e **E 440.902,776 m**; deste, segue lote adentro, com os seguintes azimutes e distâncias, com azimute de **77°43'52"** e distância de **25,12 m** até o vértice **14**, de coordenadas **N 7.389.395,796 m** e **E 440.927,319 m**; com azimute de **301°25'47"** e distância de **31,53 m** até o vértice **15**, de coordenadas **N 7.389.412,239 m** e **E 440.900,413 m**; com azimute de **326°52'56"** e distância de **45,74 m** até o vértice **16**, de coordenadas **N 7.389.450,545 m** e **E 440.875,424 m**; deste, segue confrontando com o Alinhamento Predial da Rua Domingos Barriquelo, com azimute de **54°09'14"** e distância de **6,01 m** até o vértice **0=PP**, de coordenadas **N 7.389.454,063 m** e **E 440.880,293 m**, vértice inicial da descrição deste perímetro. Todos esses trechos perfazem o **perímetro do polígono de 515,76 m** com **área total de atingimento de 1.508,40 m²**. Todas as coordenadas aqui descritas estão georreferenciadas ao Sistema Geodésico Brasileiro, Meridiano Central 51° WGr e encontram-se representadas ao Sistema UTM, tendo como Datum **SIRGAS-2000**. Todos os azimutes e distâncias, área e extensões foram calculados no plano de projeção UTM. Sergio Guimarães Merçon Vieira, Engenheiro Agrônomo, CREA-PR: 42.260-D, Art nº 1720223199102.

23) Objeto: **Faixa de Servidão - Emissário Itacolomy**

CNPJ: 75.771.287/0001-52 - E-mail: gabinete@cambira.pr.gov.br
(Criado pela Lei nº 4.338, de 25/01/1961 e instalado em 22/10/1961)
Av. Canadá nº 320 - Centro - Cx. Postal 01 - Fone (43) 3436-8000
CEP 86.890-000 - CAMBIRA - PR



Diário Oficial Assinado Eletronicamente com Certificado Padrão ICP-Brasil e Protocolado com Carimbo de Tempo SCT de acordo com a Medida Provisória 2200-2 do Art. 10º de 24.08.01 da ICP-Brasil.

Arquivo Assinado Digitalmente por **Prefeitura Municipal de Cambira**.
A Prefeitura municipal da garantia da autenticidade deste documento, desde que visualizado através de www.cambira.pr.gov.br no link Diário Oficial.

[Início](#)



DIÁRIO OFICIAL ELETRÔNICO

MUNICÍPIO DE CAMBIRA - PR

SEGUNDA-FEIRA, 25 DE MARÇO DE 2024

ANO: XI

EDIÇÃO Nº: 2138 - 87 Pág(s)

ATOS DO PODER EXECUTIVO E LEGISLATIVO



PREFEITURA DO MUNICÍPIO DE CAMBIRA - ESTADO DO PARANÁ

Imóvel: Lote de terras sob nº 103-A, situado na Gleba Ribeirão Cambira
Proprietário: José de Oliveira Gonçalves, ou a quem de direito pertencer
Município: Cambira - PR
Comarca: Apucarana U.F: Paraná
Certidão de Registro: Matrícula nº 1.772 – 2º Serviço de Registro de Imóveis, da
Comarca de Apucarana-PR
Código do Imóvel: Incra nº 717.053.007.293-0
Área de Atingimento: 518,10 m² Extensão: 86,35 m Largura: 6,00
m

DESCRIÇÃO: Inicia-se a descrição pelo eixo da faixa de servidão de passagem no vértice M1 de coordenadas N:7388353.341 m e E:441359.908 m, cravado na divisa com a Área da ETE Itacolomy, daí, segue lote adentro, com os seguintes azimutes e distâncias, com azimute de 157°45'56" e distância de 69,42 metros até o vértice PV68, de coordenadas N:7388289.082 m e E:441386.176 m, com azimute de 178°13'09" e distância de 16,93 metros até o vértice M2, de coordenadas N:7388272.157 m e E:441386.703 m, cravado na divisa com o Lote de terras sob nº 102/103-M/5, ponto final dessa descrição. Todos esses trechos perfazem uma extensão de 86,35 m, a qual define o eixo de uma faixa de servidão de passagem de 6,00 m de largura com área total de atingimento de 518,10 m². Todas as coordenadas aqui descritas estão georreferenciadas ao Sistema Geodésico Brasileiro, Meridiano Central 51° WGr e encontram-se representadas no Sistema UTM, tendo como Datum o SIRGAS-2000. Todos os azimutes e distâncias, área e extensões foram calculados no plano de projeção UTM. Sergio Guimarães Merçon Vieira, Engenheiro Agrônomo, CREA-PR: 42.260-D, Art nº 1720223199102.

24) Objeto: Faixa de Servidão - Emissário Itacolomy

Imóvel: Lote de terras sob nº 104-B e 104-C, situado na Gleba Cambira
Proprietário: Roberto Enequio de Souza, ou a quem de direito pertencer
Município: Cambira - PR
Comarca: Apucarana U.F: Paraná
Certidão de Registro: Matrícula nº 2.936 – 2º Serviço de Registro de Imóveis, da
Comarca de Apucarana-PR
Código do Imóvel: Incra nº 717.053.008.680-0
Área de Atingimento: 1.118,82 m² Extensão: 186,47 m Largura:
6,00 m

DESCRIÇÃO: Inicia-se a descrição pelo eixo da faixa de servidão de passagem no vértice M1 de coordenadas N:7388272.157 m e E:441386.703 m, cravado na divisa com o Lote de terras sob nº 103-A, daí, segue lote adentro, com os seguintes azimutes e distâncias, com azimute de 178°13'09" e distância de 76,91 metros até o vértice PV67, de coordenadas N:7388195.286 m e E:441389.093 m, com azimute de 159°32'10" e distância

CNPJ: 75.771.287/0001-52 - E-mail: gabinete@cambira.pr.gov.br
(Criado pela Lei nº4.338, de 25/01/1961 e instalado em 22/10/1961)
Av. Canadá nº320 - Centro - Cx. Postal 01- Fone (43) 3436-8000
CEP 86.890-000 - CAMBIRA - PR





DIÁRIO OFICIAL ELETRÔNICO

MUNICÍPIO DE CAMBIRA - PR

SEGUNDA-FEIRA, 25 DE MARÇO DE 2024

ANO: XI

EDIÇÃO Nº: 2138 - 87 Pág(s)

ATOS DO PODER EXECUTIVO E LEGISLATIVO



PREFEITURA DO MUNICÍPIO DE CAMBIRA - ESTADO DO PARANÁ

de 74,04 metros até o vértice PV66, de coordenadas N:7388125.920 m e E:441414.978 m, com azimute de 172°01'03" e distância de 36,52 metros até o vértice M2, de coordenadas N:7388089.757 m e E:441420.049 m, cravado na divisa com o Lote de terras sob nº 104-A, ponto final dessa descrição. Todos esses trechos perfazem uma **extensão de 186,47 m**, a qual define o eixo de uma faixa de servidão de passagem de 6,00 m de largura com área total de atingimento de 1.118,82 m². Todas as coordenadas aqui descritas estão georreferenciadas ao Sistema Geodésico Brasileiro, Meridiano Central 51° WGr e encontram-se representadas no Sistema UTM, tendo como Datum o SIRGAS-2000. Todos os azimutes e distâncias, área e extensões foram calculados no plano de projeção UTM. Sergio Guimarães Merçon Vieira, Engenheiro Agrônomo, CREA-PR: 42.260-D, Art nº 1720223199102.

25) Objeto: **Faixa de Servidão - Emissário Itacolomy**

Imóvel: **Lote de terras sob nº 104-A, situado na Gleba Cambira**

Proprietário: **Roberto Enequio de Souza, ou a quem de direito pertencer**

Município: **Cambira - PR**

Comarca: **Apucarana**

U.F: **Paraná**

Certidão de Registro: **Matrícula nº 942 – 2º Serviço de Registro de Imóveis, da Comarca de Apucarana-PR**

Código do Imóvel: **Incra nº 717.053.008.680-0**

Área de Atingimento: **712,86 m²**

Extensão: **118,81 m**

Largura:

6,00 m

DESCRIÇÃO: Inicia-se a descrição pelo eixo da faixa de servidão de passagem no vértice M1 de coordenadas N:7388089.757 m e E:441420.049 m, cravado na divisa com o Lote de terras sob nº 104-B e 104-C, daí, segue lote adentro, com os seguintes azimutes e distâncias, com azimute de 172°01'03" e distância de 26,49 metros até o vértice PV65, de coordenadas N:7388063.523 m e E:441423.728 m, com azimute de 181°41'53" e distância de 64,67 metros até o vértice PV64, de coordenadas N:7387998.886 m e E:441421.811 m, com azimute de 192°10'40" e distância de 27,65 metros até o vértice M2, de coordenadas N:7387971.857 m e E:441415.979 m, cravado na divisa com o Lote de terras sob nº 105, ponto final dessa descrição. Todos esses trechos perfazem uma **extensão de 118,81 m**, a qual define o eixo de uma faixa de servidão de passagem de 6,00 m de largura com área total de atingimento de 712,86 m². Todas as coordenadas aqui descritas estão georreferenciadas ao Sistema Geodésico Brasileiro, Meridiano Central 51° WGr e encontram-se representadas no Sistema UTM, tendo como Datum o SIRGAS-2000. Todos os azimutes e distâncias, área e extensões foram calculados no plano de projeção UTM. Sergio Guimarães Merçon Vieira, Engenheiro Agrônomo, CREA-PR: 42.260-D, Art nº 1720223199102.

26) Objeto: **Faixa de Servidão - Emissário Itacolomy**

CNPJ: 75.771.287/0001-52 - E-mail: gabinete@cambira.pr.gov.br
(Criado pela Lei nº4.338, de 25/01/1981 e instalado em 22/10/1981)
Av. Canadá nº320 - Centro - Cx. Postal 01- Fone (43) 3436-8000
CEP 86.890-000 - CAMBIRA - PR



Diário Oficial Assinado Eletronicamente com Certificado Padrão ICP-Brasil e Protocolado com Carimbo de Tempo SCT de acordo com a Medida Provisória 2200-2 do Art. 10º de 24.08.01 da ICP-Brasil.

Arquivo Assinado Digitalmente por **Prefeitura Municipal de Cambira.**

A Prefeitura municipal da garantia da autenticidade deste documento, desde que visualizado através de www.cambira.pr.gov.br no link Diário Oficial.

[Início](#)



DIÁRIO OFICIAL ELETRÔNICO

MUNICÍPIO DE CAMBIRA - PR

SEGUNDA-FEIRA, 25 DE MARÇO DE 2024

ANO: XI

EDIÇÃO Nº: 2138 - 87 Pág(s)

ATOS DO PODER EXECUTIVO E LEGISLATIVO



PREFEITURA DO MUNICÍPIO DE CAMBIRA - ESTADO DO PARANÁ

Imóvel: Lote de terras sob nº 105, situado na Gleba Cambira

Proprietário: Roberto Enequio de Souza, ou a quem de direito pertencer

Município: Cambira - PR

Comarca: Apucarana

U.F: Paraná

Certidão de Registro: Matrícula nº 3.888 – 2º Serviço de Registro de Imóveis, da Comarca de Apucarana-PR

Código do Imóvel: Incra nº 717.053.008.680-0

Área de Atingimento: 1.135,50 m²

Extensão: 189,25 m

Largura:

6,00 m

DESCRIÇÃO: Inicia-se a descrição pelo eixo da faixa de servidão de passagem no vértice **M1** de coordenadas **N:7387971.857 m** e **E:441415.979 m**, cravado na divisa com o Lote de terras sob nº 104-A, daí, segue lote adentro, com os seguintes azimutes e distâncias, com azimute de 192º10'40" e distância de 62,21 metros até o vértice **PV63**, de coordenadas **N:7387911.046 m** e **E:441402.856 m**, com azimute de 175º40'28" e distância de 77,20 metros até o vértice **PV62**, de coordenadas **N:7387834.065 m** e **E:441408.678 m**, com azimute de 165º16'56" e distância de 49,84 metros até o vértice **M2**, de coordenadas **N:7387785.857 m** e **E:441421.342 m**, cravado na divisa com o Lote de terras sob nº 106/7/I-106/7-II-REM, ponto final dessa descrição. Todos esses trechos perfazem uma extensão de 189,25 m, a qual define o eixo de uma faixa de servidão de passagem de 6,00 m de largura com área total de atingimento de 1.135,50 m². Todas as coordenadas aqui descritas estão georreferenciadas ao Sistema Geodésico Brasileiro, Meridiano Central 51º WGr e encontram-se representadas no Sistema UTM, tendo como Datum o SIRGAS-2000. Todos os azimutes e distâncias, área e extensões foram calculados no plano de projeção UTM. Sergio Guimarães Merçon Vieira, Engenheiro Agrônomo, CREA-PR: 42.260-D, Art nº 1720223199102.

27) Objeto: Faixa de Servidão - Emissário Itacolomy

Imóvel: Lote de terras sob nº 106/7/I-106/7-II-REM, da subdivisão do lote n. nº 106/7/I-106/7-II, situado na Gleba Ribeirão Cambira

Proprietário: Vitória Sanches Lenartovicz, ou a quem de direito pertencer

Município: Cambira - PR

Comarca: Apucarana

U.F: Paraná

Certidão de Registro: Matrícula nº 18.058 – 2º Serviço de Registro de Imóveis, da Comarca de Apucarana-PR

Área de Atingimento: 1.574,04 m²

Extensão: 262,34 m

Largura:

6,00 m

DESCRIÇÃO: Inicia-se a descrição pelo eixo da faixa de servidão de passagem no vértice **M1** de coordenadas **N:7387785.857 m** e **E:441421.342 m**, cravado na divisa com o Lote de terras sob nº 105, daí, segue lote adentro, com os seguintes azimutes e distâncias, com

CNPJ: 75.771.287/0001-52 - E-mail: gabinete@cambira.pr.gov.br
(Criado pela Lei nº4.338, de 25/01/1961 e instalado em 22/10/1961)
Av. Canadá nº320 - Centro - Cx. Postal 01- Fone (43) 3436-8000
CEP 86.890-000 - CAMBIRA - PR



Diário Oficial Assinado Eletronicamente com Certificado Padrão ICP-Brasil e Protocolado com Carimbo de Tempo SCT de acordo com a Medida Provisória 2200-2 do Art. 10º de 24.08.01 da ICP-Brasil.

Arquivo Assinado Digitalmente por Prefeitura Municipal de Cambira. A Prefeitura municipal da garantia da autenticidade deste documento, desde que visualizado através de www.cambira.pr.gov.br no link Diário Oficial.

[Início](#)



DIÁRIO OFICIAL ELETRÔNICO

MUNICÍPIO DE CAMBIRA - PR

SEGUNDA-FEIRA, 25 DE MARÇO DE 2024

ANO: XI

EDIÇÃO Nº: 2138 - 87 Pág(s)

ATOS DO PODER EXECUTIVO E LEGISLATIVO



PREFEITURA DO MUNICÍPIO DE CAMBIRA - ESTADO DO PARANÁ

azimute de 165°16'56" e distância de 4,69 metros até o **vértice PV61**, de coordenadas **N:7387781.317 m e E:441422.534 m**, com azimute de 157°38'14" e distância de 57,47 metros até o **vértice PV60**, de coordenadas **N:7387728.165 m e E:441444.402 m**, com azimute de 182°27'57" e distância de 40,67 metros até o **vértice PV59**, de coordenadas **N:7387687.537 m e E:441442.652 m**, com azimute de 139°40'58" e distância de 37,98 metros até o **vértice PV58**, de coordenadas **N:7387658.581 m e E:441467.223 m**, com azimute de 192°41'33" e distância de 38,74 metros até o **vértice PV57**, de coordenadas **N:7387620.788 m e E:441458.711 m**, com azimute de 168°05'12" e distância de 32,13 metros até o **vértice PV56**, de coordenadas **N:7387589.353 m e E:441465.343 m**, com azimute de 134°24'52" e distância de 34,31 metros até o **vértice PV55**, de coordenadas **N:7387565.340 m e E:441489.853 m**, com azimute de 105°16'08" e distância de 16,35 metros até o **vértice M2**, de coordenadas **N:7387561.297 m e E:441504.663 m**, cravado na divisa com o Lote de terras sob nº 106/7/I, ponto final dessa descrição. Todos esses trechos perfazem uma **extensão de 262,34 m**, a qual define o **eixo de uma faixa de servidão de passagem de 6,00 m de largura com área total de atingimento de 1.574,04 m²**. Todas as coordenadas aqui descritas estão georreferenciadas ao Sistema Geodésico Brasileiro, Meridiano Central 51° WGr e encontram-se representadas no Sistema UTM, tendo como Datum o **SIRGAS-2000**. Todos os azimutes e distâncias, área e extensões foram calculados no plano de projeção UTM. Sergio Guimarães Merçon Vieira, Engenheiro Agrônomo, CREA-PR: 42.260-D, Art nº 1720223199102.

28) Objeto: **Faixa de Servidão - Emissário Itacolomy**

Imóvel: **Lote de terras sob nº 106/7-I, situado na Gleba Ribeirão Cambira**

Proprietário: **José Piovezan, ou a quem de direito pertencer**

Município: **Cambira - PR**

Comarca: **Apucarana**

U.F: **Paraná**

Certidão de Registro: **Transcrição nº 24.523 – 1º Serviço de Registro de Imóveis, da Comarca de Apucarana-PR**

Área de Atingimento: **809,40 m²**
6,00 m

Extensão: **134,90 m**

Largura:

DESCRIÇÃO: Inicia-se a descrição pelo eixo da faixa de servidão de passagem no **vértice M1** de coordenadas **N:7387561.296 m e E:441504.662 m**, cravado na divisa com o Lote de terras sob nº 106/7/I-106/7-II-REM, daí, segue lote adentro, com os seguintes azimutes e distâncias, com azimute de 105°16'08" e distância de 70,74 metros até o **vértice PV54**, de coordenadas **N:7387542.814 m e E:441572.371 m**, com azimute de 126°29'07" e distância de 43,53 metros até o **vértice PV53**, de coordenadas **N:7387516.930 m e E:441607.369 m**, com azimute de 140°43'53" e distância de 20,63 metros até o **vértice M2**, de coordenadas **N:7387500.961 m e E:441620.425 m**, cravado na divisa com o Lote de terras sob nº 106/107/IV/108-C, ponto final dessa descrição. Todos esses trechos perfazem uma **extensão de 134,90 m**, a qual define o **eixo de uma faixa de servidão de passagem**

CNPJ: 75.771.287/0001-52 - E-mail: gabinete@cambira.pr.gov.br
(Criado pela Lei nº4.338, de 25/01/1961 e instalado em 22/10/1961)
Av. Canadá nº320 - Centro - Cx. Postal 01- Fone (43) 3436-8000
CEP 86.890-000 - CAMBIRA - PR



Diário Oficial Assinado Eletronicamente com Certificado Padrão ICP-Brasil e Protocolado com Carimbo de Tempo SCT de acordo com a Medida Provisória 2200-2 do Art. 10º de 24.08.01 da ICP-Brasil.

Arquivo Assinado Digitalmente por **Prefeitura Municipal de Cambira**.
A Prefeitura municipal da garantia da autenticidade deste documento, desde que visualizado através de www.cambira.pr.gov.br no link Diário Oficial.

[Início](#)



DIÁRIO OFICIAL ELETRÔNICO

MUNICÍPIO DE CAMBIRA - PR

SEGUNDA-FEIRA, 25 DE MARÇO DE 2024

ANO: XI

EDIÇÃO Nº: 2138 - 87 Pág(s)

ATOS DO PODER EXECUTIVO E LEGISLATIVO



PREFEITURA DO MUNICÍPIO DE CAMBIRA - ESTADO DO PARANÁ

de 6,00 m de largura com área total de atingimento de 809,40 m². Todas as coordenadas aqui descritas estão georreferenciadas ao Sistema Geodésico Brasileiro, Meridiano Central 51º WGr e encontram-se representadas no Sistema UTM, tendo como Datum o SIRGAS-2000. Todos os azimutes e distâncias, área e extensões foram calculados no plano de projeção UTM. Sergio Guimarães Merçon Vieira, Engenheiro Agrônomo, CREA-PR: 42.260-D, Art nº 1720223199102.

29) Objeto: **Faixa de Servidão - Emissário Itacolomy**

Imóvel: **Lote de terras sob nº 106/107/IV/108-C, subdivisão do lote nº 106/107/IV/108, situado na Gleba Cambira**

Proprietário: **Cláudia Lúcia Donatti Lopes e Outros, ou a quem de direito pertencer**

Município: **Cambira - PR**

Comarca: **Apucarana**

U.F: **Paraná**

Certidão de Registro: **Matrícula nº 20.866 – 2º Serviço de Registro de Imóveis, da Comarca de Apucarana-PR**

Código do Imóvel: **Incra nº 950.122.941.131-6**

Área de Atingimento: **2.075,04 m²**

Extensão: **345,84 m**

Largura:

6,00 m

DESCRIÇÃO: Inicia-se a descrição pelo eixo da faixa de servidão de passagem no **vértice M1** de coordenadas **N:7387500.961 m e E:441620.425 m**, cravado na divisa com o Lote de terras sob nº 106/7/I, daí, segue lote adentro, com os seguintes azimutes e distâncias, com azimute de 140º43'53" e distância de 75,02 metros até o **vértice PV52**, de coordenadas **N:7387442.881 m e E:441667.910 m**, com azimute de 149º54'09" e distância de 73,22 metros até o **vértice PV51**, de coordenadas **N:7387379.533 m e E:441704.628 m**, com azimute de 131º18'21" e distância de 60,18 metros até o **vértice PV50**, de coordenadas **N:7387339.812 m e E:441749.832 m**, com azimute de 99º49'55" e distância de 56,89 metros até o **vértice PV49**, de coordenadas **N:7387330.097 m e E:441805.890 m**, com azimute de 106º44'08" e distância de 58,09 metros até o **vértice PV48**, de coordenadas **N:7387313.369 m e E:441861.522 m**, com azimute de 127º15'12" e distância de 22,44 metros até o **vértice M2**, de coordenadas **N:7387299.783 m e E:441879.386 m**, cravado na divisa com o Lote de terras sob nº 108-A-2, ponto final dessa descrição. Todos esses trechos perfazem uma **extensão de 345,84 m**, a qual define o **eixo de uma faixa de servidão de passagem de 6,00 m de largura com área total de atingimento de 2.075,04 m²**. Todas as coordenadas aqui descritas estão georreferenciadas ao Sistema Geodésico Brasileiro, Meridiano Central 51º WGr e encontram-se representadas no Sistema UTM, tendo como Datum o SIRGAS-2000. Todos os azimutes e distâncias, área e extensões foram calculados no plano de projeção UTM. Sergio Guimarães Merçon Vieira, Engenheiro Agrônomo, CREA-PR: 42.260-D, Art nº 1720223199102.

30) Objeto: **Faixa de Servidão - Emissário Itacolomy**

CNPJ: 75.771.287/0001-52 - E-mail: gabinete@cambira.pr.gov.br
(Criado pela Lei nº4.338, de 25/01/1961 e instalado em 22/10/1961)
Av. Canadá nº320 - Centro - Cx. Postal 01- Fone (43) 3436-8000
CEP 86.890-000 - CAMBIRA - PR



Diário Oficial Assinado Eletronicamente com Certificado Padrão ICP-Brasil e Protocolado com Carimbo de Tempo SCT de acordo com a Medida Provisória 2200-2 do Art. 10º de 24.08.01 da ICP-Brasil.

Arquivo Assinado Digitalmente por **Prefeitura Municipal de Cambira**.
A Prefeitura municipal da garantia da autenticidade deste documento, desde que visualizado através de www.cambira.pr.gov.br no link Diário Oficial.

[Início](#)



DIÁRIO OFICIAL ELETRÔNICO

MUNICÍPIO DE CAMBIRA - PR

SEGUNDA-FEIRA, 25 DE MARÇO DE 2024

ANO: XI

EDIÇÃO Nº: 2138 - 87 Pág(s)

ATOS DO PODER EXECUTIVO E LEGISLATIVO



PREFEITURA DO MUNICÍPIO DE CAMBIRA - ESTADO DO PARANÁ

Imóvel: Lote de terras sob nº 108-A-2, subdivisão do lote nº 108-A, situado na Gleba Cambira

Proprietário: Rafael José Donatti e Outros, ou a quem de direito pertencer

Município: Cambira - PR

Comarca: Apucarana

U.F: Paraná

Certidão de Registro: Matrícula nº 26.251 – 2º Serviço de Registro de Imóveis, da Comarca de Apucarana-PR

Código do Imóvel: Incra nº 717.053.000.248-7

**Área de Atingimento: 1.721,58 m²
6,00 m**

Extensão: 286,93 m

Largura:

DESCRIÇÃO: Inicia-se a descrição pelo eixo da faixa de servidão de passagem no **vértice M1** de coordenadas **N:7387299.783 m e E:441879.386 m**, cravado na divisa com o Lote de terras sob nº 106/107/IV/108-C, daí, segue lote adentro, com os seguintes azimutes e distâncias, com azimute de 127°15'12" e distância de 65,17 metros até o **vértice PV47**, de coordenadas **N:7387260.331 m e E:441931.262 m**, com azimute de 104°27'31" e distância de 87,30 metros até o **vértice PV46**, de coordenadas **N:7387238.535 m e E:442015.795 m**, com azimute de 65°18'50" e distância de 31,19 metros até o **vértice PV45**, de coordenadas **N:7387251.563 m e E:442044.138 m**, com azimute de 28°51'14" e distância de 70,59 metros até o **vértice PV44**, de coordenadas **N:7387313.388 m e E:442078.203 m**, com azimute de 48°11'19" e distância de 27,57 metros até o **vértice PV43**, de coordenadas **N:7387331.771 m e E:442098.755 m**, com azimute de 128°36'03" e distância de 5,11 metros até o **vértice M2**, de coordenadas **N:7387328.585 m e E:442102.746 m**, cravado na margem de um Córrego, ponto final dessa descrição. Todos esses trechos perfazem uma **extensão de 286,93 m**, a qual define o **eixo de uma faixa de servidão de passagem de 6,00 m de largura com área total de atingimento de 1.721,58 m²**. Todas as coordenadas aqui descritas estão georreferenciadas ao Sistema Geodésico Brasileiro, Meridiano Central 51º WGr e encontram-se representadas no Sistema UTM, tendo como Datum o **SIRGAS-2000**. Todos os azimutes e distâncias, área e extensões foram calculados no plano de projeção UTM. Sergio Guimarães Merçon Vieira, Engenheiro Agrônomo, CREA-PR: 42.260-D, Art nº 1720223199102.

31) Objeto: Faixa de Servidão - Emissário Itacolomy

Imóvel: Lote de terras sob nº 108-A-1, subdivisão do lote nº 108-A, situado na Gleba Cambira

Proprietário: Ezequiel Braz Rezende e Outros, ou a quem de direito pertencer

Município: Cambira - PR

Comarca: Apucarana

U.F: Paraná

Certidão de Registro: Matrícula nº 26.250 – 2º Serviço de Registro de Imóveis, da Comarca de Apucarana-PR

Código do Imóvel: Incra nº 717.053.000.248-7

CNPJ: 75.771.287/0001-52 - E-mail: gabinete@cambira.pr.gov.br
(Criado pela Lei nº4.338, de 25/01/1961 e instalado em 22/10/1961)
Av. Canadá nº320 - Centro - Cx. Postal 01- Fone (43) 3436-8000
CEP 86.890-000 - CAMBIRA - PR



Diário Oficial Assinado Eletronicamente com Certificado Padrão ICP-Brasil e Protocolado com Carimbo de Tempo SCT de acordo com a Medida Provisória 2200-2 do Art. 10º de 24.08.01 da ICP-Brasil.

Arquivo Assinado Digitalmente por **Prefeitura Municipal de Cambira**.
A Prefeitura municipal da garantia da autenticidade deste documento, desde que visualizado através de www.cambira.pr.gov.br no link Diário Oficial.

[Início](#)



DIÁRIO OFICIAL ELETRÔNICO

MUNICÍPIO DE CAMBIRA - PR

SEGUNDA-FEIRA, 25 DE MARÇO DE 2024

ANO: XI

EDIÇÃO Nº: 2138 - 87 Pág(s)

ATOS DO PODER EXECUTIVO E LEGISLATIVO



PREFEITURA DO MUNICÍPIO DE CAMBIRA - ESTADO DO PARANÁ

Área de Atingimento: **445,08 m²**
mExtensão: **74,18 m**Largura: **6,00**

DESCRIÇÃO: Inicia-se a descrição pelo eixo da faixa de servidão de passagem no **vértice M1** de coordenadas **N:7387328.585 m** e **E:442102.746 m**, cravado na margem de um Córrego, daí, segue lote adentro, com os seguintes azimutes e distâncias, com azimute de 128°36'03" e distância de 13,14 metros até o **vértice PV42**, de coordenadas **N:7387320.327 m** e **E:442113.090 m**, com azimute de 181°15'53" e distância de 60,94 metros até o **vértice M2**, de coordenadas **N:7387259.403 m** e **E:442111.745 m**, cravado na divisa com o Lote de terras sob nº 108-B-REMANESCENTE, ponto final dessa descrição. Todos esses trechos perfazem uma **extensão de 74,18 m**, a qual define o **eixo de uma faixa de servidão de passagem de 6,00 m de largura com área total de atingimento de 445,08 m²**. Todas as coordenadas aqui descritas estão georreferenciadas ao Sistema Geodésico Brasileiro, Meridiano Central 51° WGr e encontram-se representadas no Sistema UTM, tendo como Datum o **SIRGAS-2000**. Todos os azimutes e distâncias, área e extensões foram calculados no plano de projeção UTM. Sergio Guimarães Merçon Vieira, Engenheiro Agrônomo, CREA-PR: 42.260-D, Art nº 1720223199102.

32) Objeto: **Faixa de Servidão - Emissário Itacolomy**

Imóvel: **Lote de terras sob nº 108-B-REMANESCENTE, da Rib. Gleba Cambira**

Proprietário: **Elias Duarte Rezende, ou a quem de direito pertencer**

Município: **Cambira - PR**

Comarca: **Apucarana**

U.F: **Paraná**

Certidão de Registro: **Matrícula nº 3.900 – 2º Serviço de Registro de Imóveis, da Comarca de Apucarana-PR**

Código do Imóvel: **Incra nº 717.053.001.856-1**

Área de Atingimento: **1.048,26 m²**

Extensão: **174,71 m**

Largura:

6,00 m

DESCRIÇÃO: Inicia-se a descrição pelo eixo da faixa de servidão de passagem no **vértice M1** de coordenadas **N:7387259.403 m** e **E:442111.745 m**, cravado na divisa com o Lote de terras sob nº 108-A-1, daí, segue lote adentro, com os seguintes azimutes e distâncias, com azimute de 181°15'53" e distância de 25,13 metros até o **vértice PV41**, de coordenadas **N:7387234.275 m** e **E:442111.190 m**, com azimute de 179°18'42" e distância de 95,13 metros até o **vértice PV40**, de coordenadas **N:7387139.147 m** e **E:442112.333 m**, com azimute de 89°27'48" e distância de 53,58 metros até o **vértice PV39**, de coordenadas **N:7387139.649 m** e **E:442165.910 m**, com azimute de 139°35'49" e distância de 0,87 metros até o **vértice M2**, de coordenadas **N:7387138.985 m** e **E:442166.475 m**, cravado na divisa com o Lote de terras sob nº 109-A-R, ponto final dessa descrição. Todos esses trechos perfazem uma **extensão de 174,71 m**, a qual define o **eixo de uma faixa de servidão de passagem de 6,00 m de largura com área total de atingimento de**

CNPJ: 75.771.287/0001-52 - E-mail: gabinete@cambira.pr.gov.br
(Criado pela Lei nº4.338, de 25/01/1961 e instalado em 22/10/1961)
Av. Canadá nº320 - Centro - Cx. Postal 01- Fone (43) 3436-8000
CEP 86.890-000 - CAMBIRA - PR





DIÁRIO OFICIAL ELETRÔNICO

MUNICÍPIO DE CAMBIRA - PR

SEGUNDA-FEIRA, 25 DE MARÇO DE 2024

ANO: XI

EDIÇÃO Nº: 2138 - 87 Pág(s)

ATOS DO PODER EXECUTIVO E LEGISLATIVO



PREFEITURA DO MUNICÍPIO DE CAMBIRA - ESTADO DO PARANÁ

1.048,26 m². Todas as coordenadas aqui descritas estão georreferenciadas ao Sistema Geodésico Brasileiro, Meridiano Central 51° WGr e encontram-se representadas no Sistema UTM, tendo como Datum o **SIRGAS-2000**. Todos os azimutes e distâncias, área e extensões foram calculados no plano de projeção UTM. Sergio Guimarães Merçon Vieira, Engenheiro Agrônomo, CREA-PR: 42.260-D, Art nº 1720223199102.

33) Objeto: **Faixa de Servidão - Emissário Itacolomy**

Imóvel: **Lote de terras sob nº 109/A/R, situado na Gleba Cambira**

Proprietário: **Luiz Carlos de Melo, ou a quem de direito pertencer**

Município: **Cambira - PR**

Comarca: **Apucarana**

U.F: **Paraná**

Certidão de Registro: **Matrícula nº 32.363 – 2º Serviço de Registro de Imóveis, da Comarca de Apucarana-PR**

Código do Imóvel: **Incra nº 717.053.000.981-3**

Área de Atingimento: **1.237,32 m²**

Extensão: **206,22 m**

Largura:

6,00 m

DESCRIÇÃO: Inicia-se a descrição pelo eixo da faixa de servidão de passagem no **vértice M1** de coordenadas **N:7387138.985 m e E:442166.475 m**, cravado na divisa com o Lote de terras sob nº 108-B-REMANESCENTE, daí, segue lote adentro, com os seguintes azimutes e distâncias, com azimute de 139°35'49" e distância de 116,26 metros até o **vértice PV38**, de coordenadas **N:7387050.455 m e E:442241.826 m**, com azimute de 147°21'39" e distância de 89,51 metros até o **vértice PV37**, de coordenadas **N:7386975.082 m e E:442290.102 m**, com azimute de 155°47'29" e distância de 0,45 metros até o **vértice M2**, de coordenadas **N:7386974.668 m e E:442290.288 m**, cravado na divisa com o Lote de terras sob nº 109-B, ponto final dessa descrição. Todos esses trechos perfazem uma **extensão de 206,22 m**, a qual define o **eixo de uma faixa de servidão de passagem de 6,00 m de largura com área total de atingimento de 1.237,32 m²**. Todas as coordenadas aqui descritas estão georreferenciadas ao Sistema Geodésico Brasileiro, Meridiano Central 51° WGr e encontram-se representadas no Sistema UTM, tendo como Datum o **SIRGAS-2000**. Todos os azimutes e distâncias, área e extensões foram calculados no plano de projeção UTM. Sergio Guimarães Merçon Vieira, Engenheiro Agrônomo, CREA-PR: 42.260-D, Art nº 1720223199102.

34) Objeto: **Faixa de Servidão - Emissário Itacolomy**

Imóvel: **Lote de terras sob nº 109-B, situado na Gleba Cambira**

Proprietário: **Vitoria Elisabete Munhoz Rosini e Outros, ou a quem de direito pertencer**

Município: **Cambira - PR**

Comarca: **Apucarana**

U.F: **Paraná**

Certidão de Registro: **Matrícula nº 6.068 – 2º Serviço de Registro de Imóveis, da Comarca de Apucarana-PR**

CNPJ: 75.771.287/0001-52 - E-mail: gabinete@cambira.pr.gov.br
(Criado pela Lei nº4.338, de 25/01/1961 e instalado em 22/10/1961)
Av. Canadá nº320 - Centro - Cx. Postal 01- Fone (43) 3436-8000
CEP 86.890-000 - CAMBIRA - PR



Diário Oficial Assinado Eletronicamente com Certificado Padrão ICP-Brasil e Protocolado com Carimbo de Tempo SCT de acordo com a Medida Provisória 2200-2 do Art. 10º de 24.08.01 da ICP-Brasil.

Arquivo Assinado Digitalmente por **Prefeitura Municipal de Cambira**.
A Prefeitura municipal da garantia da autenticidade deste documento, desde que visualizado através de www.cambira.pr.gov.br no link Diário Oficial.

[Início](#)



DIÁRIO OFICIAL ELETRÔNICO

MUNICÍPIO DE CAMBIRA - PR

SEGUNDA-FEIRA, 25 DE MARÇO DE 2024

ANO: XI

EDIÇÃO Nº: 2138 - 87 Pág(s)

ATOS DO PODER EXECUTIVO E LEGISLATIVO



PREFEITURA DO MUNICÍPIO DE CAMBIRA - ESTADO DO PARANÁ

Código do Imóvel: **Incra nº 950.106.253.944-7**Área de Atingimento: **3.277,14 m²**
6,00 mExtensão: **546,19 m**

Largura:

DESCRIÇÃO: Inicia-se a descrição pelo eixo da faixa de servidão de passagem no **vértice M1** de coordenadas **N:7386974.668 m** e **E:442290.288 m**, cravado na divisa com o Lote de terras sob nº 109-A-R, daí, segue lote adentro, com os seguintes azimutes e distâncias, com azimute de 155°47'29" e distância de 63,62 metros até o **vértice PV36**, de coordenadas **N:7386916.645 m** e **E:442316.375 m**, com azimute de 154°21'15" e distância de 57,40 metros até o **vértice PV35**, de coordenadas **N:7386864.899 m** e **E:442341.219 m**, com azimute de 165°33'18" e distância de 82,61 metros até o **vértice PV34**, de coordenadas **N:7386784.898 m** e **E:442361.827 m**, com azimute de 167°14'18" e distância de 77,76 metros até o **vértice PV33**, de coordenadas **N:7386709.055 m** e **E:442379.004 m**, com azimute de 166°54'30" e distância de 91,14 metros até o **vértice PV32**, de coordenadas **N:7386620.280 m** e **E:442399.649 m**, com azimute de 153°41'34" e distância de 98,80 metros até o **vértice PV31**, de coordenadas **N:7386531.715 m** e **E:442443.435 m**, com azimute de 170°13'48" e distância de 72,95 metros até o **vértice PV30**, de coordenadas **N:7386459.825 m** e **E:442455.813 m**, com azimute de 147°44'29" e distância de 1,91 metros até o **vértice M2**, de coordenadas **N:7386458.210 m** e **E:442456.833 m**, cravado na divisa com o Lote de terras sob nº 109-C-REMANESCENTE, ponto final dessa descrição. Todos esses trechos perfazem uma **extensão de 546,19 m**, a qual define o **eixo de uma faixa de servidão de passagem de 6,00 m de largura com área total de atingimento de 3.277,14 m²**. Todas as coordenadas aqui descritas estão georreferenciadas ao Sistema Geodésico Brasileiro, Meridiano Central 51° WGr e encontram-se representadas no Sistema UTM, tendo como Datum o **SIRGAS-2000**. Todos os azimutes e distâncias, área e extensões foram calculados no plano de projeção UTM. Sergio Guimarães Merçon Vieira, Engenheiro Agrônomo, CREA-PR: 42.260-D, Art nº 1720223199102.

35) Objeto: Faixa de Servidão - Emissário ItacolomyImóvel: **Lote de terras sob nº 109-C-REMANESCENTE**, situado na Gleba CambiraProprietário: **Claudinei Barlati e Outros, ou a quem de direito pertencer**Município: **Cambira - PR**Comarca: **Apucarana**U.F: **Paraná**Certidão de Registro: **Matrícula nº 7.684 – 2º Serviço de Registro de Imóveis, da Comarca de Apucarana-PR**Código do Imóvel: **Incra nº 717.053.010.014-4**Área de Atingimento: **982,14 m²**
6,00 mExtensão: **163,69 m**

Largura:

CNPJ: 75.771.287/0001-52 - E-mail: gabinete@cambira.pr.gov.br
(Criado pela Lei nº4.338, de 25/01/1961 e instalado em 22/10/1961)
Av. Canadá nº320 - Centro - Cx. Postal 01- Fone (43) 3436-8000
CEP 86.890-000 - CAMBIRA - PR





DIÁRIO OFICIAL ELETRÔNICO

MUNICÍPIO DE CAMBIRA - PR

SEGUNDA-FEIRA, 25 DE MARÇO DE 2024

ANO: XI

EDIÇÃO Nº: 2138 - 87 Pág(s)

ATOS DO PODER EXECUTIVO E LEGISLATIVO



PREFEITURA DO MUNICÍPIO DE CAMBIRA - ESTADO DO PARANÁ

DESCRIÇÃO: Inicia-se a descrição pelo eixo da faixa de servidão de passagem no **vértice M1** de coordenadas **N:7386458.210 m** e **E:442456.833 m**, cravado na divisa com o Lote de terras sob nº 109-B, daí, segue lote adentro, com os seguintes azimutes e distâncias, com azimute de 147°44'29" e distância de 37,23 metros até o **vértice PV29**, de coordenadas **N:7386426.730 m** e **E:442476.701 m**, com azimute de 145°45'35" e distância de 86,58 metros até o **vértice PV28**, de coordenadas **N:7386355.152 m** e **E:442525.420 m**, com azimute de 159°55'01" e distância de 39,88 metros até o **vértice M2**, de coordenadas **N:7386317.697 m** e **E:442539.114 m**, cravado na divisa com o Lote de terras sob nº 109-A, ponto final dessa descrição. Todos esses trechos perfazem uma **extensão de 163,69 m**, a qual define o eixo de uma faixa de servidão de passagem de **6,00 m de largura** com **área total de atingimento de 982,14 m²**. Todas as coordenadas aqui descritas estão georreferenciadas ao Sistema Geodésico Brasileiro, Meridiano Central 51° WGr e encontram-se representadas no Sistema UTM, tendo como Datum o **SIRGAS-2000**. Todos os azimutes e distâncias, área e extensões foram calculados no plano de projeção UTM. Sergio Guimarães Merçon Vieira, Engenheiro Agrônomo, CREA-PR: 42.260-D, Art nº 1720223199102.

36) Objeto: **Faixa de Servidão - Emissário Itacolomy**

Imóvel: **Lote de terras sob nº 109-C-A, situado na Gleba Cambira**

Proprietário: **Genovesi Apoio Administrativo Ltda, ou a quem de direito pertencer**

Município: **Cambira - PR**

Comarca: **Apucarana**

U.F: **Paraná**

Certidão de Registro: **Matrícula nº 7.662 – 2º Serviço de Registro de Imóveis, da Comarca de Apucarana-PR**

Código do Imóvel: **Incra nº 950.106.668.320-8**

Área de Atingimento: **573,42 m²**

Extensão: **95,57 m**

Largura: **6,00**

m

DESCRIÇÃO: Inicia-se a descrição pelo eixo da faixa de servidão de passagem no **vértice M1** de coordenadas **N:7386317.697 m** e **E:442539.114 m**, cravado na divisa com o Lote de terras sob nº 109-C-REMANESCENTE, daí, segue lote adentro, com os seguintes azimutes e distâncias, com azimute de 159°55'01" e distância de 34,86 metros até o **vértice PV27**, de coordenadas **N:7386284.954 m** e **E:442551.085 m**, com azimute de 136°48'35" e distância de 60,71 metros até o **vértice M2**, de coordenadas **N:7386240.689 m** e **E:442592.639 m**, cravado na divisa com o Lote de terras sob nº 112-A, ponto final dessa descrição. Todos esses trechos perfazem uma **extensão de 95,57 m**, a qual define o eixo de uma faixa de servidão de passagem de **6,00 m de largura** com **área total de atingimento de 573,42 m²**. Todas as coordenadas aqui descritas estão georreferenciadas ao Sistema Geodésico Brasileiro, Meridiano Central 51° WGr e encontram-se representadas no Sistema UTM, tendo como Datum o **SIRGAS-2000**. Todos os azimutes e distâncias, área e extensões foram calculados no plano de projeção UTM. Sergio

CNPJ: 75.771.287/0001-52 - E-mail: gabinete@cambira.pr.gov.br
(Criado pela Lei nº4.338, de 25/01/1961 e instalado em 22/10/1961)
Av. Canadá nº320 - Centro - Cx. Postal 01- Fone (43) 3436-8000
CEP 86.890-000 - CAMBIRA - PR



Diário Oficial Assinado Eletronicamente com Certificado Padrão ICP-Brasil e Protocolado com Carimbo de Tempo SCT de acordo com a Medida Provisória 2200-2 do Art. 10º de 24.08.01 da ICP-Brasil.

Arquivo Assinado Digitalmente por **Prefeitura Municipal de Cambira**.

A Prefeitura municipal da garantia da autenticidade deste documento, desde que visualizado através de www.cambira.pr.gov.br no link Diário Oficial.

[Início](#)



DIÁRIO OFICIAL ELETRÔNICO

MUNICÍPIO DE CAMBIRA - PR

SEGUNDA-FEIRA, 25 DE MARÇO DE 2024

ANO: XI

EDIÇÃO Nº: 2138 - 87 Pág(s)

ATOS DO PODER EXECUTIVO E LEGISLATIVO



PREFEITURA DO MUNICÍPIO DE CAMBIRA - ESTADO DO PARANÁ

Guimarães Merçon Vieira, Engenheiro Agrônomo, CREA-PR: 42.260-D, Art nº 1720223199102.

37) Objeto: **Faixa de Servidão - Emissário Itacolomy**

Imóvel: **Lote de terras sob nº 112-A, da Gleba Cambira**

Proprietário: **Genovesi Apoio Administrativo Ltda, ou a quem de direito pertencer**

Município: **Cambira - PR**

Comarca: **Apucarana**

U.F: **Paraná**

Certidão de Registro: **Matrícula nº 14.187 – 2º Serviço de Registro de Imóveis, da Comarca de Apucarana-PR**

Código do Imóvel: **Incra nº 717.053.012.467-1**

Área de Atingimento: **1.904,88 m²**

Extensão: **317,48 m**

Largura:

6,00 m

DESCRIÇÃO: Inicia-se a descrição pelo eixo da faixa de servidão de passagem no **vértice M1** de coordenadas **N:7386240.689 m e E:442592.639 m**, cravado na divisa com o Lote de terras sob nº 109-C-A, daí, segue lote adentro, com os seguintes azimutes e distâncias, com azimute de 136°48'35" e distância de 36,54 metros até o **vértice PV26**, de coordenadas **N:7386214.050 m e E:442617.646 m**, com azimute de 152°12'12" e distância de 59,70 metros até o **vértice PV25**, de coordenadas **N:7386161.235 m e E:442645.488 m**, com azimute de 147°58'38" e distância de 63,10 metros até o **vértice PV24**, de coordenadas **N:7386107.732 m e E:442678.950 m**, com azimute de 167°42'58" e distância de 93,53 metros até o **vértice PV17**, de coordenadas **N:7386016.346 m e E:442698.849 m**, com azimute de 238°30'30" e distância de 61,90 metros até o **vértice PV16**, de coordenadas **N:7385984.012 m e E:442646.067 m**, com azimute de 217°09'08" e distância de 2,71 metros até o **vértice M2**, de coordenadas **N:7385981.852 m e E:442644.431 m**, cravado na divisa com o Lote de terras sob nº 113-A, ponto final dessa descrição. Todos esses trechos perfazem uma **extensão de 317,48 m**, a qual define o **eixo de uma faixa de servidão de passagem de 6,00 m de largura com área total de atingimento de 1.904,88 m²**. Todas as coordenadas aqui descritas estão georreferenciadas ao Sistema Geodésico Brasileiro, Meridiano Central 51º WGr e encontram-se representadas no Sistema UTM, tendo como Datum o **SIRGAS-2000**. Todos os azimutes e distâncias, área e extensões foram calculados no plano de projeção UTM. Sergio Guimarães Merçon Vieira, Engenheiro Agrônomo, CREA-PR: 42.260-D, Art nº 1720223199102.

38) Objeto: **Faixa de Servidão - Emissário Itacolomy**

Imóvel: **Lote de terras sob nº 113-A, situado na Gleba Cambira**

Proprietário: **Assis Cardoso Siqueira, ou a quem de direito pertencer**

Município: **Cambira - PR**

Comarca: **Apucarana**

U.F: **Paraná**

CNPJ: 75.771.287/0001-52 - E-mail: gabinete@cambira.pr.gov.br
(Criado pela Lei nº4.338, de 25/01/1961 e instalado em 22/10/1961)
Av. Canadá nº320 - Centro - Cx. Postal 01- Fone (43) 3436-8000
CEP 86.890-000 - CAMBIRA - PR



Diário Oficial Assinado Eletronicamente com Certificado Padrão ICP-Brasil e Protocolado com Carimbo de Tempo SCT de acordo com a Medida Provisória 2200-2 do Art. 10º de 24.08.01 da ICP-Brasil.

Arquivo Assinado Digitalmente por **Prefeitura Municipal de Cambira**.
A Prefeitura municipal da garantia da autenticidade deste documento, desde que visualizado através de www.cambira.pr.gov.br no link Diário Oficial.

[Início](#)



DIÁRIO OFICIAL ELETRÔNICO

MUNICÍPIO DE CAMBIRA - PR

SEGUNDA-FEIRA, 25 DE MARÇO DE 2024

ANO: XI

EDIÇÃO Nº: 2138 - 87 Pág(s)

ATOS DO PODER EXECUTIVO E LEGISLATIVO



PREFEITURA DO MUNICÍPIO DE CAMBIRA - ESTADO DO PARANÁ

Certidão de Registro: Matrícula nº 9.892 – 2º Serviço de Registro de Imóveis, da Comarca de Apucarana-PR

Código do Imóvel: Incra nº 717.053.012.459-0

Área de Atingimento: 341,61 m²
156,66 m

Perímetro:

DESCRIÇÃO: Inicia-se a descrição deste perímetro no vértice **M1** de coordenadas **N:7385966.474 m e E:442616.158 m**, cravado na margem do Ribeirão Itacolomi, deste, segue confrontando com o Lote de terras sob nº 112-A, com azimute de 61°27'25" e distância de 71,32 metros até o vértice **M2**, de coordenadas **N:7386000.554 m e E:442678.813 m**, deste, segue lote adentro, com os seguintes azimutes e distâncias, com azimute de 238°30'30" e distância de 36,00 metros até o vértice **M3**, de coordenadas **N:7385981.749 m e E:442648.117 m**, com azimute de 217°09'08" e distância de 32,77 metros até o vértice **M4**, de coordenadas **N:7385955.628 m e E:442628.324 m**, deste, segue confrontando com a margem do Ribeirão Itacolomi, com os seguintes azimutes e distâncias, com azimute de 290°15'30" e distância de 3,14 metros até o vértice **M5**, de coordenadas **N:7385956.714 m e E:442625.383 m**, com azimute de 316°36'53" e distância de 13,43 metros até o vértice **M1** de coordenadas **N:7385966.474 m e E:442616.158 m**, início dessa descrição, fechando assim o perímetro do polígono acima descrito com uma área superficial de 341,61 m². Todas as coordenadas aqui descritas estão georreferenciadas ao Sistema Geodésico Brasileiro, Meridiano Central 51º WGr e encontram-se representadas no Sistema UTM, tendo como datum o SIRGAS 2000. Todos os azimutes, distâncias, área e perímetro foram calculados no plano de projeção UTM. Sergio Guimarães Merçon Vieira, Engenheiro Agrônomo, CREA-PR: 42.260-D, Art nº 1720223199102.

39) Objeto: Faixa de Servidão - Emissário Itacolomy

Imóvel: Lote de terras nº 89, situado na Gleba Cambira

Proprietário: Cláudia Lúcia Donatti Lopes e Outros, ou a quem de direito pertencer

Município: Cambira - PR

Comarca: Apucarana

U.F: Paraná

Certidão de Registro: Matrícula nº 1.780 – 2º Serviço de Registro de Imóveis, da Comarca de Apucarana-PR

Código do Imóvel: Incra nº 717.053.004.510-0

Área de Atingimento: 922,92 m²
6,00 m

Extensão: 153,82 m

Largura:

DESCRIÇÃO: Inicia-se a descrição pelo eixo da faixa de servidão de passagem no vértice **M1** de coordenadas **N:7385956.714 m e E:442625.383 m**, cravado na margem do Ribeirão Itacolomi, daí, segue lote adentro, com os seguintes azimutes e distâncias, com azimute de 217°09'08" e distância de 17,51 metros até o vértice **PV15**, de coordenadas

CNPJ: 75.771.287/0001-52 - E-mail: gabinete@cambira.pr.gov.br
(Criado pela Lei nº4.338, de 25/01/1961 e instalado em 22/10/1961)
Av. Canadá nº320 - Centro - Cx. Postal 01- Fone (43) 3436-8000
CEP 86.890-000 - CAMBIRA - PR



Diário Oficial Assinado Eletronicamente com Certificado Padrão ICP-Brasil e Protocolado com Carimbo de Tempo SCT de acordo com a Medida Provisória 2200-2 do Art. 10º de 24.08.01 da ICP-Brasil.

Arquivo Assinado Digitalmente por Prefeitura Municipal de Cambira.
A Prefeitura municipal da garantia da autenticidade deste documento, desde que visualizado através de www.cambira.pr.gov.br no link Diário Oficial.

[Início](#)



DIÁRIO OFICIAL ELETRÔNICO

MUNICÍPIO DE CAMBIRA - PR

SEGUNDA-FEIRA, 25 DE MARÇO DE 2024

ANO: XI

EDIÇÃO Nº: 2138 - 87 Pág(s)

ATOS DO PODER EXECUTIVO E LEGISLATIVO



PREFEITURA DO MUNICÍPIO DE CAMBIRA - ESTADO DO PARANÁ

N:7385942.757 m e E:442614.808 m, com azimute de 146°23'20" e distância de 30,58 metros até o vértice PV14, de coordenadas N:7385917.287 m e E:442631.737 m, com azimute de 97°00'09" e distância de 34,93 metros até o vértice PV13, de coordenadas N:7385913.028 m e E:442666.409 m, com azimute de 118°40'02" e distância de 60,94 metros até o vértice PV12, de coordenadas N:7385883.792 m e E:442719.881 m, com azimute de 143°58'57" e distância de 9,86 metros até o vértice M2, de coordenadas N:7385875.819 m e E:442725.678 m, cravado na divisa com o Lote de terras nº 89/A, ponto final dessa descrição. Todos esses trechos perfazem uma extensão de 153,82 m, a qual define o eixo de uma faixa de servidão de passagem de 6,00 m de largura com área total de atingimento de 922,92 m². Todas as coordenadas aqui descritas estão georreferenciadas ao Sistema Geodésico Brasileiro, Meridiano Central 51° WGr e encontram-se representadas no Sistema UTM, tendo como Datum o SIRGAS-2000. Todos os azimutes e distâncias, área e extensões foram calculados no plano de projeção UTM. Sergio Guimarães Merçon Vieira, Engenheiro Agrônomo, CREA-PR: 42.260-D, Art nº 1720223199102.

40) Objeto: **Faixa de Servidão - Emissário Itacolomy**

Imóvel: **Lote de terras nº 89-A, resultante da subdivisão do lote nº 89, situado na Gleba Cambira**

Proprietário: **Cláudia Lúcia Donatti Lopes, ou a quem de direito pertencer**

Município: **Cambira - PR**

Comarca: **Apucarana**

U.F: **Paraná**

Certidão de Registro: **Matrícula nº 2.857 – 2º Serviço de Registro de Imóveis, da Comarca de Apucarana-PR**

Código do Imóvel: **Incra nº 717.053.004.472-4**

Área de Atingimento: **446,04 m²**

Extensão: **74,34 m**

Largura: **6,00**

m

DESCRIÇÃO: Inicia-se a descrição pelo eixo da faixa de servidão de passagem no vértice M1 de coordenadas N:7385875.819 m e E:442725.678 m, cravado na divisa com o Lote de terras nº 89, daí, segue lote adentro, com os seguintes azimutes e distâncias, com azimute de 143°58'57" e distância de 48,58 metros até o vértice PV11, de coordenadas N:7385836.527 m e E:442754.244 m, com azimute de 139°22'05" e distância de 25,76 metros até o vértice M2, de coordenadas N:7385816.980 m e E:442771.017 m, cravado na divisa com o Lote de terras nº 88-A, ponto final dessa descrição. Todos esses trechos perfazem uma extensão de 74,34 m, a qual define o eixo de uma faixa de servidão de passagem de 6,00 m de largura com área total de atingimento de 446,04 m². Todas as coordenadas aqui descritas estão georreferenciadas ao Sistema Geodésico Brasileiro, Meridiano Central 51° WGr e encontram-se representadas no Sistema UTM, tendo como Datum o SIRGAS-2000. Todos os azimutes e distâncias, área e extensões foram

CNPJ: 75.771.287/0001-52 - E-mail: gabinete@cambira.pr.gov.br
(Criado pela Lei nº4.338, de 25/01/1961 e instalado em 22/10/1961)
Av. Canadá nº320 - Centro - Cx. Postal 01- Fone (43) 3436-8000
CEP 86.890-000 - CAMBIRA - PR



Diário Oficial Assinado Eletronicamente com Certificado Padrão ICP-Brasil e Protocolado com Carimbo de Tempo SCT de acordo com a Medida Provisória 2200-2 do Art. 10º de 24.08.01 da ICP-Brasil.

Arquivo Assinado Digitalmente por **Prefeitura Municipal de Cambira.**
A Prefeitura municipal da garantia da autenticidade deste documento, desde que visualizado através de www.cambira.pr.gov.br no link Diário Oficial.

[Início](#)



DIÁRIO OFICIAL ELETRÔNICO

MUNICÍPIO DE CAMBIRA - PR

SEGUNDA-FEIRA, 25 DE MARÇO DE 2024

ANO: XI

EDIÇÃO Nº: 2138 - 87 Pág(s)

ATOS DO PODER EXECUTIVO E LEGISLATIVO



PREFEITURA DO MUNICÍPIO DE CAMBIRA - ESTADO DO PARANÁ

calculados no plano de projeção UTM. Sergio Guimarães Merçon Vieira, Engenheiro Agrônomo, CREA-PR: 42.260-D, Art nº 1720223199102.

41) Objeto: Faixa de Servidão - Emissário Itacolomy

Imóvel: **Lote de terras nº 88-A, destacado lote 88, situado na Gleba Cambira**

Proprietário: **Leonel Gonçalves Marques, ou a quem de direito pertencer**

Município: **Cambira - PR**

Comarca: **Apucarana**

U.F: **Paraná**

Certidão de Registro: **Matrícula nº 17.358 – 2º Serviço de Registro de Imóveis, da Comarca de Apucarana-PR**

Código do Imóvel: **Incra nº 717.053.009.164-1**

Área de Atingimento: **844,26 m²**

Extensão: **140,71 m**

Largura:

6,00 m

DESCRIÇÃO: Inicia-se a descrição pelo eixo da faixa de servidão de passagem no **vértice M1** de coordenadas **N:7385816.980 m e E:442771.017 m**, cravado na divisa com o Lote de terras nº 89-A, daí, segue lote adentro, com os seguintes azimutes e distâncias, com azimute de 139°22'05" e distância de 3,76 metros até o **vértice PV10**, de coordenadas **N:7385814.123 m e E:442773.468 m**, com azimute de 167°48'42" e distância de 41,17 metros até o **vértice PV9**, de coordenadas **N:7385773.882 m e E:442782.160 m**, com azimute de 144°16'29" e distância de 92,84 metros até o **vértice PV8**, de coordenadas **N:7385698.514 m e E:442836.368 m**, com azimute de 140°58'00" e distância de 2,94 metros até o **vértice M2**, de coordenadas **N:7385696.231 m e E:442838.219 m**, cravado na divisa com o Lote de terras nº 89/A, ponto final dessa descrição. Todos esses trechos perfazem uma **extensão de 140,71 m**, a qual define o **eixo de uma faixa de servidão de passagem de 6,00 m de largura com área total de atingimento de 844,26 m²**. Todas as coordenadas aqui descritas estão georreferenciadas ao Sistema Geodésico Brasileiro, Meridiano Central 51º WGr e encontram-se representadas no Sistema UTM, tendo como Datum o **SIRGAS-2000**. Todos os azimutes e distâncias, área e extensões foram calculados no plano de projeção UTM. Sergio Guimarães Merçon Vieira, Engenheiro Agrônomo, CREA-PR: 42.260-D, Art nº 1720223199102.

42) Objeto: Faixa de Servidão - Emissário Itacolomy

Imóvel: **Lote de terras sob nº 87-A/88-R, subdivisão do lote 87-A/88, da Gleba Cambira**

Proprietário: **Jozuel Grando e Outros, ou a quem de direito pertencer**

Município: **Cambira - PR**

Comarca: **Apucarana**

U.F: **Paraná**

Certidão de Registro: **Matrícula nº 7.763 – 2º Serviço de Registro de Imóveis, da Comarca de Apucarana-PR**

Código do Imóvel: **Incra nº 717.053.012.998-3**

CNPJ: 75.771.287/0001-52 - E-mail: gabinete@cambira.pr.gov.br
(Criado pela Lei nº 4.338, de 25/01/1961 e instalado em 22/10/1961)
Av. Canadá nº 320 - Centro - Cx. Postal 01- Fone (43) 3436-8000
CEP 86.890-000 - CAMBIRA - PR



Diário Oficial Assinado Eletronicamente com Certificado Padrão ICP-Brasil e Protocolado com Carimbo de Tempo SCT de acordo com a Medida Provisória 2200-2 do Art. 10º de 24.08.01 da ICP-Brasil.

Arquivo Assinado Digitalmente por **Prefeitura Municipal de Cambira**.
A Prefeitura municipal da garantia da autenticidade deste documento, desde que visualizado através de www.cambira.pr.gov.br no link Diário Oficial.

[Início](#)



DIÁRIO OFICIAL ELETRÔNICO

MUNICÍPIO DE CAMBIRA - PR

SEGUNDA-FEIRA, 25 DE MARÇO DE 2024

ANO: XI

EDIÇÃO Nº: 2138 - 87 Pág(s)

ATOS DO PODER EXECUTIVO E LEGISLATIVO



PREFEITURA DO MUNICÍPIO DE CAMBIRA - ESTADO DO PARANÁ

Área de Atingimento: 517,62 m²
m

Extensão: 86,27 m

Largura: 6,00 m

DESCRIÇÃO: Inicia-se a descrição pelo eixo da faixa de servidão de passagem no **vértice M1** de coordenadas **N:7385696.231 m e E:442838.219 m**, cravado na divisa com o Lote de terras nº 88-A, daí, segue lote adentro, com os seguintes azimutes e distâncias, com azimute de 140°58'00" e distância de 76,28 metros até o **vértice PV7**, de coordenadas **N:7385636.975 m e E:442886.260 m**, com azimute de 139°33'45" e distância de 9,99 metros até o **vértice M2**, de coordenadas **N:7385629.371 m e E:442892.741 m**, cravado na divisa com o Lote de terras sob nº 87-A/88-1/87-A/88-2, ponto final dessa descrição. Todos esses trechos perfazem uma **extensão de 86,27 m**, a qual define o **eixo de uma faixa de servidão de passagem de 6,00 m de largura com área total de atingimento de 517,62 m²**. Todas as coordenadas aqui descritas estão georreferenciadas ao Sistema Geodésico Brasileiro, Meridiano Central 51° WGr e encontram-se representadas no Sistema UTM, tendo como Datum o **SIRGAS-2000**. Todos os azimutes e distâncias, área e extensões foram calculados no plano de projeção UTM. Sergio Guimarães Merçon Vieira, Engenheiro Agrônomo, CREA-PR: 42.260-D, Art nº 1720223199102.

43) Objeto: Faixa de Servidão - Emissário Itacolomy

Imóvel: **Lote de terras sob nº 87-A/88-1/87-A/88-2 (UNIDICADOS), situados na Gleba Cambira**

Proprietário: **Plínio Grando e Outros, ou a quem de direito pertencer**

Município: **Cambira - PR**

Comarca: **Apucarana**

U.F: **Paraná**

Certidão de Registro: **Matrícula nº 12.155 – 2º Serviço de Registro de Imóveis, da Comarca de Apucarana-PR**

Código do Imóvel: **Incra nº 717.053.012.998-3**

Área de Atingimento: 909,54 m²

Extensão: 151,59 m

Largura:

6,00 m

DESCRIÇÃO: Inicia-se a descrição pelo eixo da faixa de servidão de passagem no **vértice M1** de coordenadas **N:7385629.371 m e E:442892.741 m**, cravado na divisa com o Lote de terras sob nº 87-A/88-R, daí, segue lote adentro, com os seguintes azimutes e distâncias, com azimute de 139°33'45" e distância de 84,74 metros até o **vértice PV6**, de coordenadas **N:7385564.872 m e E:442947.707 m**, com azimute de 155°48'56" e distância de 66,85 metros até o **vértice M2**, de coordenadas **N:7385503.885 m e E:442975.095 m**, cravado na divisa com o Lote de terras nº 87-B, ponto final dessa descrição. Todos esses trechos perfazem uma **extensão de 151,59 m**, a qual define o **eixo de uma faixa de servidão de passagem de 6,00 m de largura com área total de atingimento de 909,54 m²**. Todas as coordenadas aqui descritas estão georreferenciadas ao Sistema Geodésico Brasileiro, Meridiano Central 51° WGr e encontram-se representadas no Sistema UTM, tendo como

CNPJ: 75.771.287/0001-52 - E-mail: gabinete@cambira.pr.gov.br
(Criado pela Lei nº4.338, de 25/01/1961 e instalado em 22/10/1961)
Av. Canadá nº320 - Centro - Cx. Postal 01- Fone (43) 3436-8000
CEP 86.890-000 - CAMBIRA - PR



Diário Oficial Assinado Eletronicamente com Certificado Padrão ICP-Brasil e Protocolado com Carimbo de Tempo SCT de acordo com a Medida Provisória 2200-2 do Art. 10º de 24.08.01 da ICP-Brasil.

Arquivo Assinado Digitalmente por **Prefeitura Municipal de Cambira**.
A Prefeitura municipal da garantia da autenticidade deste documento, desde que visualizado através de www.cambira.pr.gov.br no link Diário Oficial.

[Início](#)



DIÁRIO OFICIAL ELETRÔNICO

MUNICÍPIO DE CAMBIRA - PR

SEGUNDA-FEIRA, 25 DE MARÇO DE 2024

ANO: XI

EDIÇÃO Nº: 2138 - 87 Pág(s)

ATOS DO PODER EXECUTIVO E LEGISLATIVO



PREFEITURA DO MUNICÍPIO DE CAMBIRA - ESTADO DO PARANÁ

Datum o **SIRGAS-2000**. Todos os azimutes e distâncias, área e extensões foram calculados no plano de projeção UTM. Sergio Guimarães Merçon Vieira, Engenheiro Agrônomo, CREA-PR: 42.260-D, Art nº 1720223199102.

44) Objeto: **Faixa de Servidão - Emissário Itacolomy**

Imóvel: **Lote de terras nº 87-B, da Gleba Cambira**

Proprietário: **Mauricio Bengozi, ou a quem de direito pertencer**

Município: **Cambira - PR**

Comarca: **Apucarana**

U.F: **Paraná**

Certidão de Registro: **Matrícula nº 24 – 2º Serviço de Registro de Imóveis, da Comarca de Apucarana-PR**

Código do Imóvel: **Incra nº 717.053.007.765-7**

Área de Atingimento: **649,68 m²**

Extensão: **108,28 m**

Largura:

6,00 m

DESCRIÇÃO: Inicia-se a descrição pelo eixo da faixa de servidão de passagem no **vértice M1** de coordenadas **N:7385503.885 m** e **E:442975.095 m**, cravado na divisa com o Lote de terras sob nº 87-A/88-1/87-A/88-2, daí, segue lote adentro, com os seguintes azimutes e distâncias, com azimute de 155°48'56" e distância de 9,16 metros até o **vértice PV5**, de coordenadas **N:7385495.528 m** e **E:442978.848 m**, com azimute de 166°25'49" e distância de 33,59 metros até o **vértice PV4**, de coordenadas **N:7385462.875 m** e **E:442986.729 m**, com azimute de 177°35'55" e distância de 41,08 metros até o **vértice PV3**, de coordenadas **N:7385421.836 m** e **E:442988.450 m**, com azimute de 149°06'10" e distância de 18,92 metros até o **vértice PV2**, de coordenadas **N:7385405.604 m** e **E:442998.164 m**, com azimute de 115°56'32" e distância de 5,53 metros até o **vértice M2**, de coordenadas **N:7385403.186 m** e **E:443003.134 m**, cravado na divisa com o Lote de terras sob nº 87-Remanescente, ponto final dessa descrição. Todos esses trechos perfazem uma **extensão de 108,28 m**, a qual define o **eixo de uma faixa de servidão de passagem de 6,00 m de largura com área total de atingimento de 649,68 m²**. Todas as coordenadas aqui descritas estão georreferenciadas ao Sistema Geodésico Brasileiro, Meridiano Central 51° WGr e encontram-se representadas no Sistema UTM, tendo como Datum o **SIRGAS-2000**. Todos os azimutes e distâncias, área e extensões foram calculados no plano de projeção UTM. Sergio Guimarães Merçon Vieira, Engenheiro Agrônomo, CREA-PR: 42.260-D, Art nº 1720223199102.

45) Objeto: **Faixa de Servidão - Emissário Itacolomy**

Imóvel: **Lote de terras sob nº 87/Remanescente, situado na Gleba Cambira**

Proprietário: **Devair Bengozi e Outros, ou a quem de direito pertencer**

Município: **Cambira - PR**

Comarca: **Apucarana**

U.F: **Paraná**

CNPJ: 75.771.287/0001-52 - E-mail: gabinete@cambira.pr.gov.br
(Criado pela Lei nº4.338, de 25/01/1961 e instalado em 22/10/1961)
Av. Canadá nº320 - Centro - Cx. Postal 01- Fone (43) 3436-8000
CEP 86.890-000 - CAMBIRA - PR



Diário Oficial Assinado Eletronicamente com Certificado Padrão ICP-Brasil e Protocolado com Carimbo de Tempo SCT de acordo com a Medida Provisória 2200-2 do Art. 10º de 24.08.01 da ICP-Brasil.

Arquivo Assinado Digitalmente por **Prefeitura Municipal de Cambira**.
A Prefeitura municipal da garantia da autenticidade deste documento, desde que visualizado através de www.cambira.pr.gov.br no link Diário Oficial.

[Início](#)



DIÁRIO OFICIAL ELETRÔNICO

MUNICÍPIO DE CAMBIRA - PR

SEGUNDA-FEIRA, 25 DE MARÇO DE 2024

ANO: XI

EDIÇÃO Nº: 2138 - 87 Pág(s)

ATOS DO PODER EXECUTIVO E LEGISLATIVO



PREFEITURA DO MUNICÍPIO DE CAMBIRA - ESTADO DO PARANÁ

Certidão de Registro: Matrícula nº 8.051 – 2º Serviço de Registro de Imóveis, da Comarca de Apucarana-PR

Código do Imóvel: Incra nº 717.053.004.499-6

Área de Atingimento: 118,74 m² Extensão: 19,79 m Largura: 6,00 m

DESCRIÇÃO: Inicia-se a descrição pelo eixo da faixa de servidão de passagem no **vértice M1** de coordenadas **N:7385403.186 m** e **E:443003.134 m**, cravado na divisa com o Lote de terras nº 87-B, daí, segue lote adentro, com os seguintes azimutes e distâncias, com azimute de 115°56'32" e distância de 17,64 metros até o **vértice PV1**, de coordenadas **N:7385395.470 m** e **E:443018.995 m**, com azimute de 115°56'32" e distância de 2,15 metros até o **vértice M2**, de coordenadas **N:7385394.529 m** e **E:443020.929 m**, cravado na divisa com o Lote de terras sob nº 87-Remanescente, ponto final dessa descrição. Todos esses trechos perfazem uma **extensão de 19,79 m**, a qual define o **eixo de uma faixa de servidão de passagem de 6,00 m de largura com área total de atingimento de 118,74 m²**. Todas as coordenadas aqui descritas estão georreferenciadas ao Sistema Geodésico Brasileiro, Meridiano Central 51º WGr e encontram-se representadas no Sistema UTM, tendo como Datum o **SIRGAS-2000**. Todos os azimutes e distâncias, área e extensões foram calculados no plano de projeção UTM. Sergio Guimarães Merçon Vieira, Engenheiro Agrônomo, CREA-PR: 42.260-D, Art nº 1720223199102.

46) Objeto: **Faixa de Servidão - Acesso E.T.E Itacolomy**

Imóvel: **Lote de terras sob nº 102/103-M/1-2-A, situado na Gleba Cambira**

Proprietário: **Mario Cesar Mareze, ou a quem de direito pertencer**

Município: **Cambira - PR**

Comarca: **Apucarana**

U.F: **Paraná**

Certidão de Registro: Matrícula nº 30.379 – 2º Serviço de Registro de Imóveis, da Comarca de Apucarana-PR

Código do Imóvel: Incra nº 999.997.050.130-4

Área de Atingimento: 288,90 m² Extensão: 96,30 m Largura: 3,00 m

DESCRIÇÃO: Inicia-se a descrição pelo eixo da faixa de servidão de passagem no **vértice M1** de coordenadas **N:7388907.038 m** e **E:441500.916 m**, cravado na divisa com o Lote de terras sob nº 102/103-AN/4, daí, segue lote adentro, com os seguintes azimutes e distâncias, com azimute de 144°25'37" e distância de 0,88 metros até o **vértice M2**, de coordenadas **N:7388906.324 m** e **E:441501.427 m**, com azimute de 167°00'22" e distância de 54,61 metros até o **vértice M3**, de coordenadas **N:7388853.116 m** e **E:441513.705 m**, com azimute de 169°20'34" e distância de 40,81 metros até o **vértice M4**, de coordenadas **N:7388813.012 m** e **E:441521.251 m**, cravado na divisa com o Lote de terras sob nº 102/103-M/3, ponto final dessa descrição. Todos esses trechos perfazem uma **extensão de 96,30 m**, a qual define o **eixo de uma faixa de servidão de passagem de 3,00 m de largura com área total de atingimento de 288,90 m²**. Todas as coordenadas aqui

CNPJ: 75.771.287/0001-52 - E-mail: gabinete@cambira.pr.gov.br
(Criado pela Lei nº4.338, de 25/01/1961 e instalado em 22/10/1961)
Av. Canadá nº320 - Centro - Cx. Postal 01- Fone (43) 3436-8000
CEP 86.890-000 - CAMBIRA - PR



Diário Oficial Assinado Eletronicamente com Certificado Padrão ICP-Brasil e Protocolado com Carimbo de Tempo SCT de acordo com a Medida Provisória 2200-2 do Art. 10º de 24.08.01 da ICP-Brasil.

Arquivo Assinado Digitalmente por **Prefeitura Municipal de Cambira**.
A Prefeitura municipal da garantia da autenticidade deste documento, desde que visualizado através de www.cambira.pr.gov.br no link Diário Oficial.

[Início](#)



DIÁRIO OFICIAL ELETRÔNICO

MUNICÍPIO DE CAMBIRA - PR

SEGUNDA-FEIRA, 25 DE MARÇO DE 2024

ANO: XI

EDIÇÃO Nº: 2138 - 87 Pág(s)

ATOS DO PODER EXECUTIVO E LEGISLATIVO



PREFEITURA DO MUNICÍPIO DE CAMBIRA - ESTADO DO PARANÁ

descritas estão georreferenciadas ao Sistema Geodésico Brasileiro, Meridiano Central 51º WGr e encontram-se representadas no Sistema UTM, tendo como Datum o **SIRGAS-2000**. Todos os azimutes e distâncias, área e extensões foram calculados no plano de projeção UTM. Sergio Guimarães Merçon Vieira, Engenheiro Agrônomo, CREA-PR: 42.260-D, Art nº 1720223199102.

Art. 2º - As áreas a que referem o artigo anterior destinam-se a implantação do Sistema de Esgotamento Sanitário em Cambira.

Art. 3º - Fica autorizada, a Companhia de Saneamento do Paraná - SANEPAR, a promover todos os atos, judiciais ou extrajudiciais, necessários para a efetivação da instituição de Servidão Administrativa, nas áreas descritas no art. 1º deste Decreto, na forma da legislação vigente.

Art. 4º - Fica reconhecida a conveniência de constituição de servidão administrativa em favor da Companhia de Saneamento do Paraná - SANEPAR, para os fins indicados, o qual compreende o direito atribuído à Empresa de praticar todos os atos de reconhecimento e medição das áreas.

Art. 5º - O proprietário da área atingida pelo ônus da servidão administrativa limitará o uso o gozo da mesma ao que for compatível com a existência da servidão, abstendo-se, conseqüentemente, da prática da referida área, de quaisquer atos que causem danos à empresa, incluídos entre eles os de erguer construções, fazer plantações de elevado porte, cravar estacas, usar explosivos e transitar com veículos pesados.

Art. 6º - A Companhia de Saneamento do Paraná - SANEPAR, poderá invocar em juízo, quando necessária, a urgência a que se refere o art. 15 do Decreto Lei nº 3.365, de junho de 1.941, e suas alterações.

Art. 7º - Os ônus decorrentes das constituições das servidões administrativas das áreas a que se refere o art. 1º deste Decreto, ficam por conta da Companhia de Saneamento do Paraná - SANEPAR.

Art. 8º - Este Decreto entrará em vigor na data de sua publicação, revogadas as disposições em contrário.

Cambira-PR, 23 de março de 2024.

EMERSON TOLEDOM PIRES
Prefeito Municipal de Cambira

CNPJ: 75.771.287/0001-52 - E-mail: gabinete@cambira.pr.gov.br
(Criado pela Lei nº 4.338, de 25/01/1961 e instalado em 22/10/1961)
Av. Canadá nº 320 - Centro - Cx. Postal 01 - Fone (43) 3436-8000
CEP 86.890-000 - CAMBIRA - PR





DIÁRIO OFICIAL ELETRÔNICO

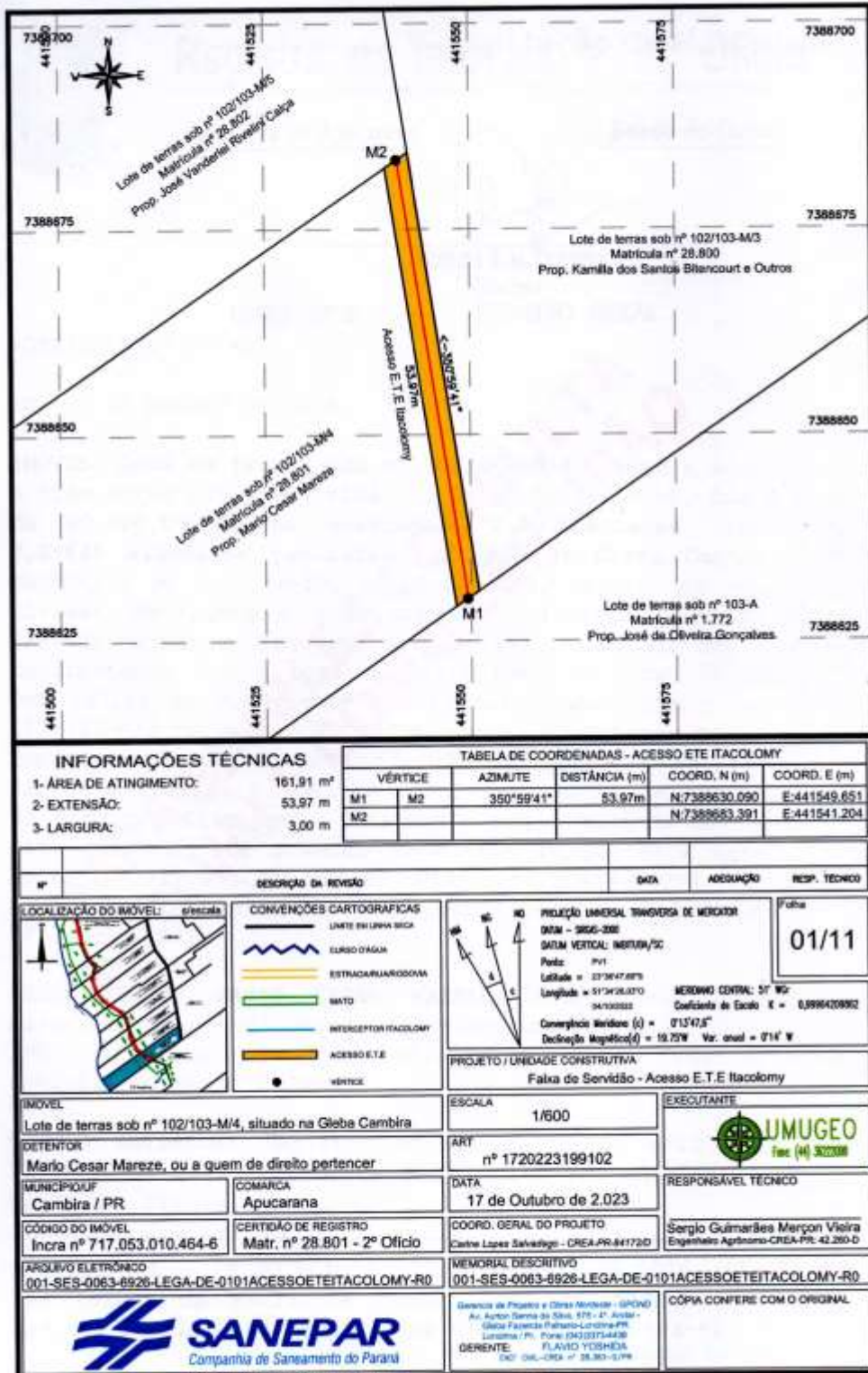
MUNICÍPIO DE CAMBIRA - PR

SEGUNDA-FEIRA, 25 DE MARÇO DE 2024

ANO: XI

EDIÇÃO Nº: 2138 - 87 Pág(s)

ATOS DO PODER EXECUTIVO E LEGISLATIVO





DIÁRIO OFICIAL ELETRÔNICO

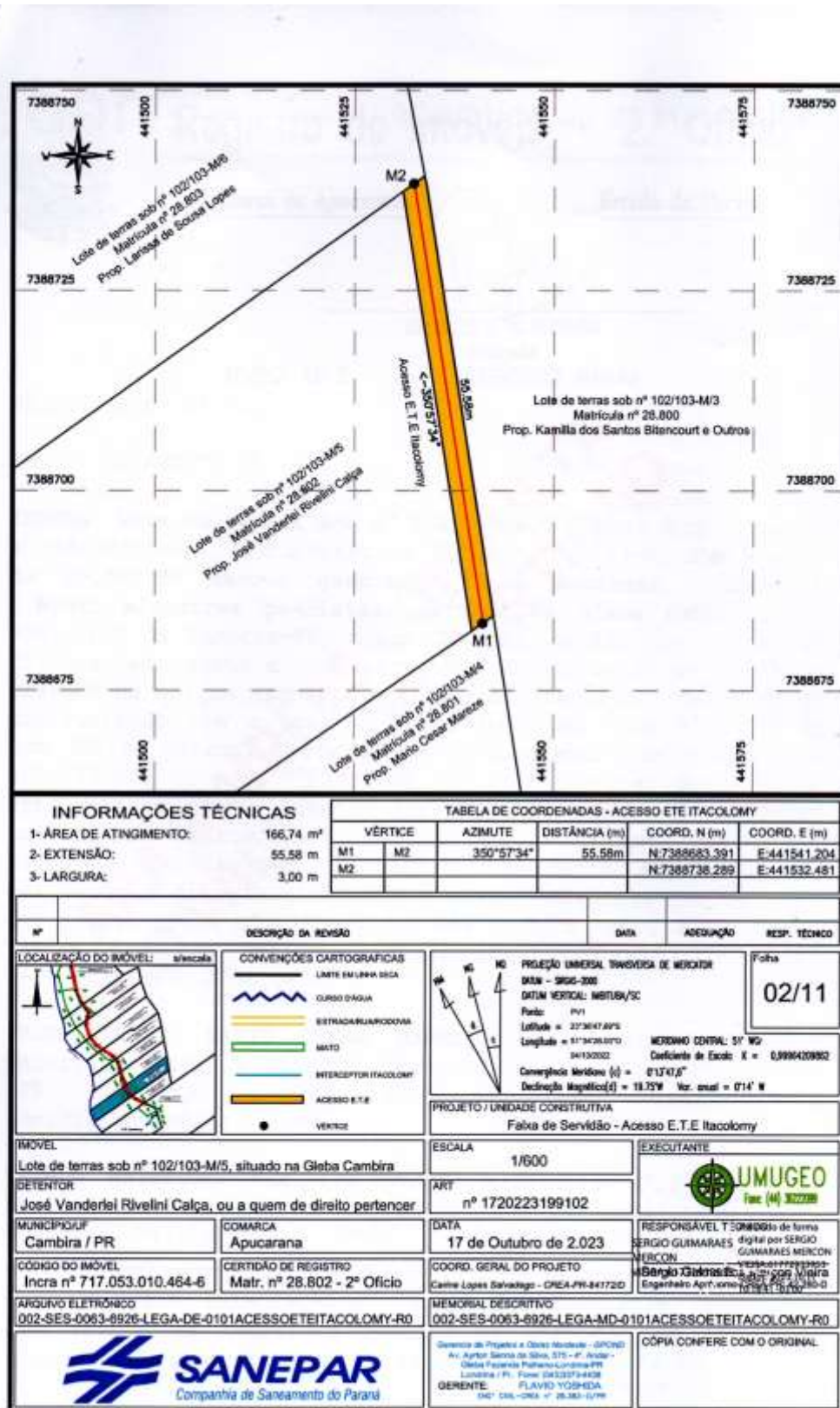
MUNICÍPIO DE CAMBIRA - PR

SEGUNDA-FEIRA, 25 DE MARÇO DE 2024

ANO: XI

EDIÇÃO Nº: 2138 - 87 Pág(s)

ATOS DO PODER EXECUTIVO E LEGISLATIVO



Diário Oficial Assinado Eletronicamente com Certificado Padrão ICP-Brasil e Protocolado com Carimbo de Tempo SCT de acordo com a Medida Provisória 2200-2 do Art. 10º de 24.08.01 da ICP-Brasil.

Arquivo Assinado Digitalmente por Prefeitura Municipal de Cambira. A Prefeitura municipal da garantia da autenticidade deste documento, desde que visualizado através de www.cambira.pr.gov.br no link Diário Oficial.

[Início](#)



DIÁRIO OFICIAL ELETRÔNICO

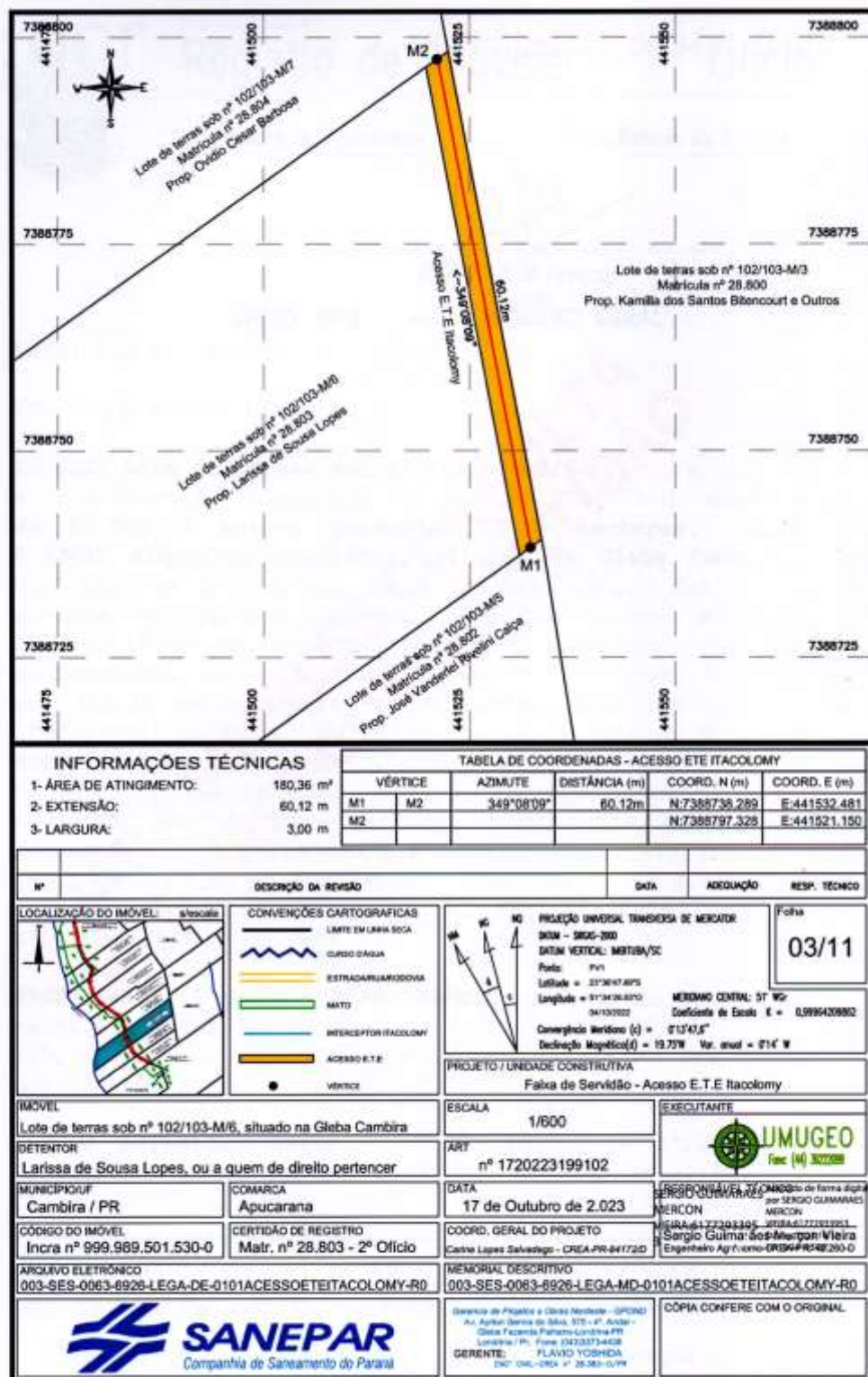
MUNICÍPIO DE CAMBIRA - PR

SEGUNDA-FEIRA, 25 DE MARÇO DE 2024

ANO: XI

EDIÇÃO Nº: 2138 - 87 Pág(s)

ATOS DO PODER EXECUTIVO E LEGISLATIVO





DIÁRIO OFICIAL ELETRÔNICO

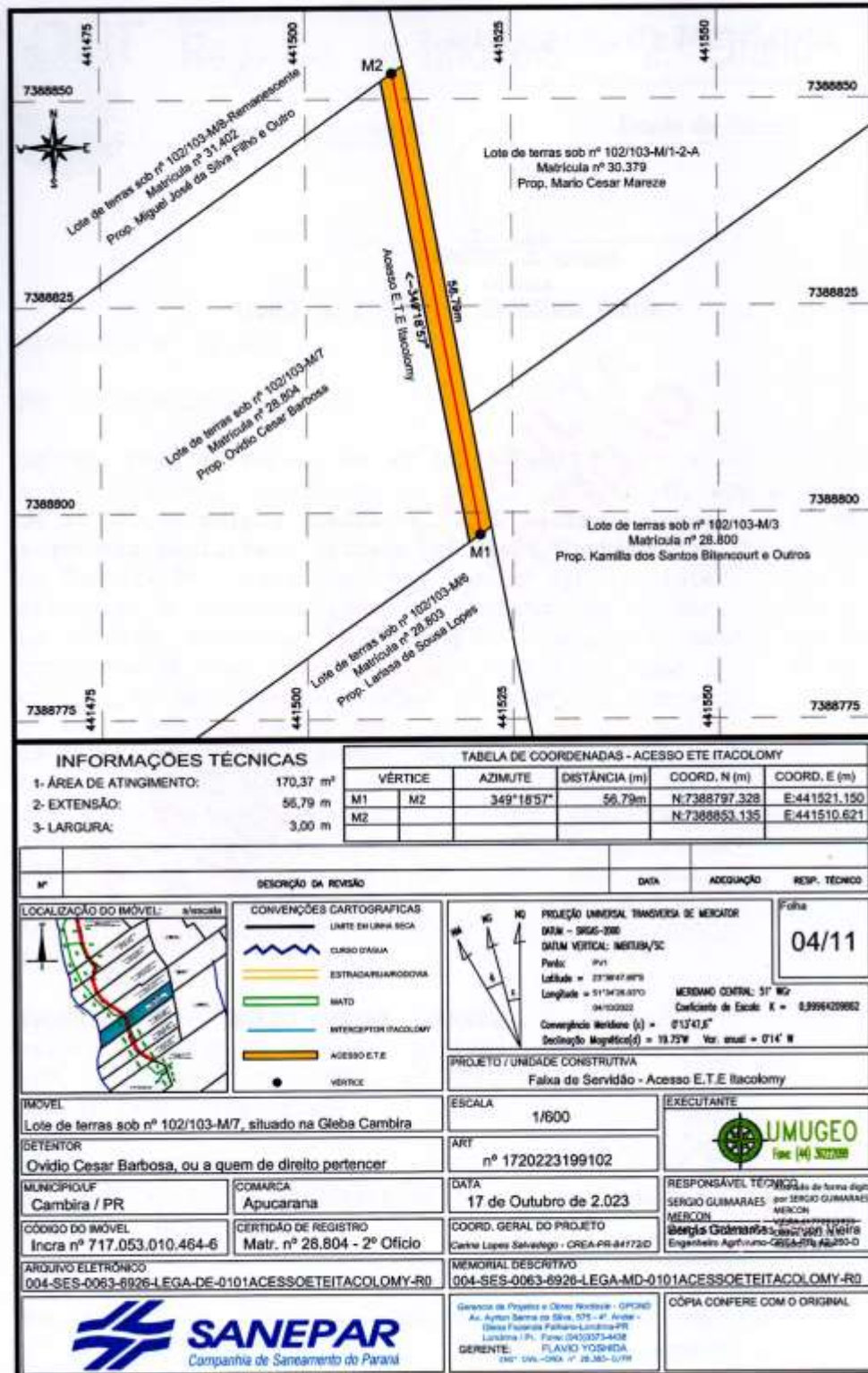
MUNICÍPIO DE CAMBIRA - PR

SEGUNDA-FEIRA, 25 DE MARÇO DE 2024

ANO: XI

EDIÇÃO Nº: 2138 - 87 Pág(s)

ATOS DO PODER EXECUTIVO E LEGISLATIVO



Diário Oficial Assinado Eletronicamente com Certificado Padrão ICP-Brasil e Protocolado com Carimbo de Tempo SCT de acordo com a Medida Provisória 2200-2 do Art. 10º de 24.08.01 da ICP-Brasil.

Arquivo Assinado Digitalmente por Prefeitura Municipal de Cambira. A Prefeitura municipal da garantia da autenticidade deste documento, desde que visualizado através de www.cambira.pr.gov.br no link Diário Oficial.

[Início](#)



DIÁRIO OFICIAL ELETRÔNICO

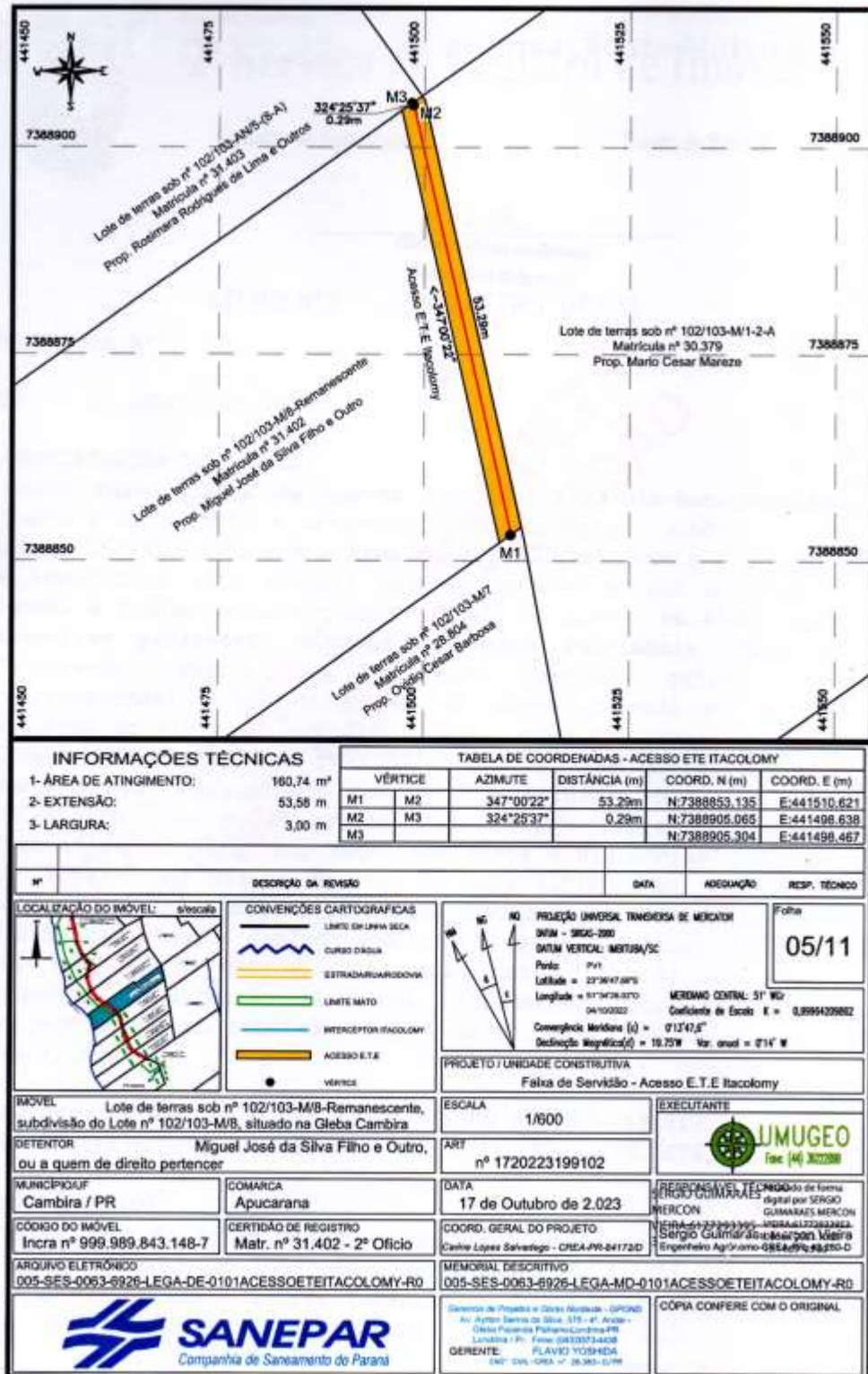
MUNICÍPIO DE CAMBIRA - PR

SEGUNDA-FEIRA, 25 DE MARÇO DE 2024

ANO: XI

EDIÇÃO Nº: 2138 - 87 Pág(s)

ATOS DO PODER EXECUTIVO E LEGISLATIVO



Diário Oficial Assinado Eletronicamente com Certificado Padrão ICP-Brasil e Protocolado com Carimbo de Tempo SCT de acordo com a Medida Provisória 2200-2 do Art. 10º de 24.08.01 da ICP-Brasil.

Arquivo Assinado Digitalmente por Prefeitura Municipal de Cambira. A Prefeitura municipal da garantia da autenticidade deste documento, desde que visualizado através de www.cambira.pr.gov.br no link Diário Oficial.

[Início](#)



DIÁRIO OFICIAL ELETRÔNICO

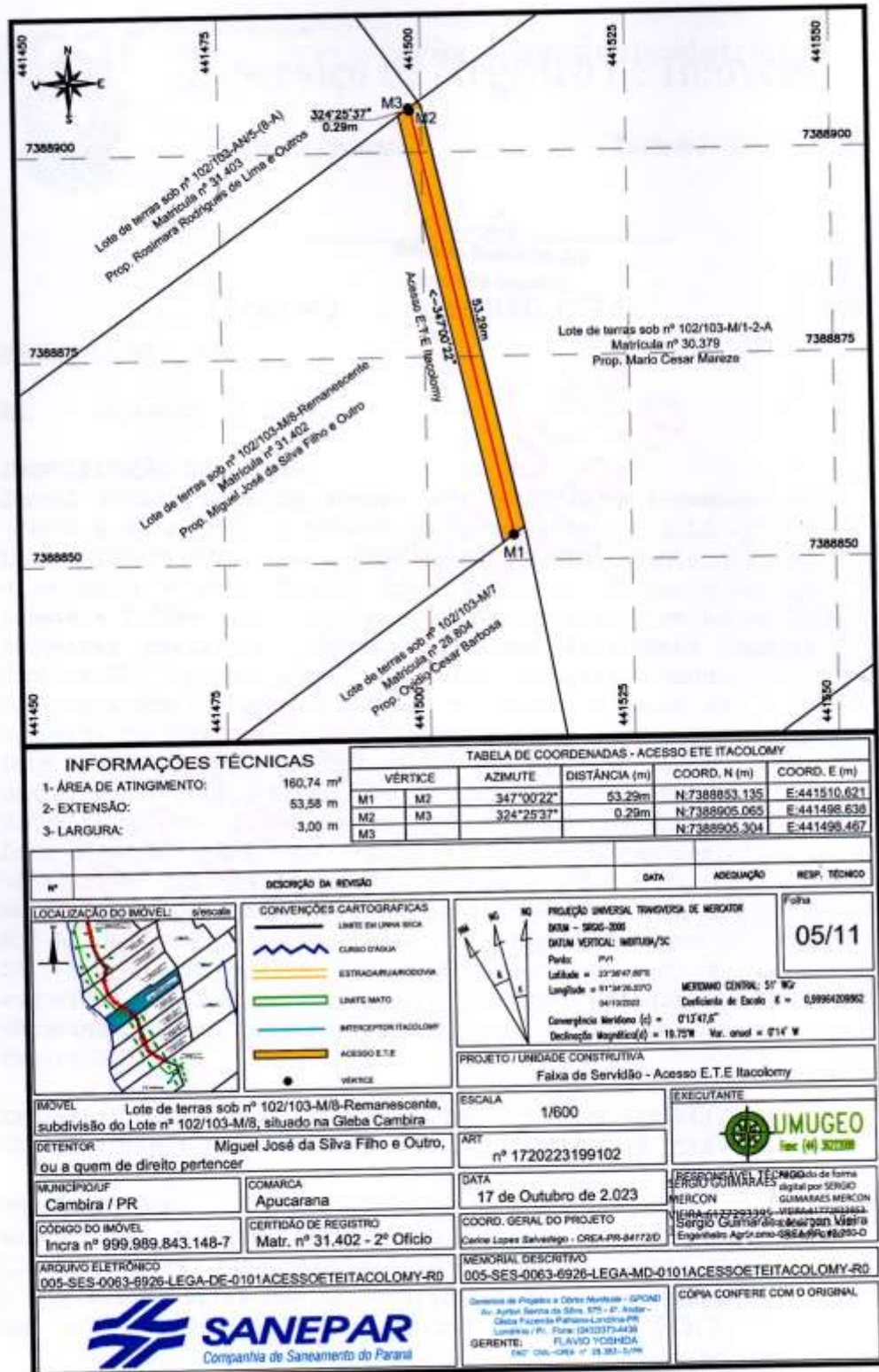
MUNICÍPIO DE CAMBIRA - PR

SEGUNDA-FEIRA, 25 DE MARÇO DE 2024

ANO: XI

EDIÇÃO Nº: 2138 - 87 Pág(s)

ATOS DO PODER EXECUTIVO E LEGISLATIVO



Diário Oficial Assinado Eletronicamente com Certificado Padrão ICP-Brasil e Protocolado com Carimbo de Tempo SCT de acordo com a Medida Provisória 2200-2 do Art. 10º de 24.08.01 da ICP-Brasil.

Arquivo Assinado Digitalmente por Prefeitura Municipal de Cambira. A Prefeitura municipal da garantia da autenticidade deste documento, desde que visualizado através de www.cambira.pr.gov.br no link Diário Oficial.

[Início](#)



DIÁRIO OFICIAL ELETRÔNICO

MUNICÍPIO DE CAMBIRA - PR

SEGUNDA-FEIRA, 25 DE MARÇO DE 2024

ANO: XI

EDIÇÃO Nº: 2138 - 87 Pág(s)

ATOS DO PODER EXECUTIVO E LEGISLATIVO

INFORMAÇÕES TÉCNICAS

1- ÁREA DE ATINGIMENTO: 238,29 m²
 2- EXTENSÃO: 79,43 m
 3- LARGURA: 3,00 m

VÉRTICE	AZIMUTE	DISTÂNCIA (m)	COORD. N (m)	COORD. E (m)
M1	M2	324°25'37"	79,18m	N:7388905,304 E:441498,467
M2	M3	341°21'53"	0,25m	N:7388969,710 E:441452,403
M3			N:7388968,961	E:441452,322

LOCALIZAÇÃO DO IMÓVEL:

CONVENÇÕES CARTOGRAFICAS

- LIMITE DE LINHA SECA
- CURSO D'ÁGUA
- ESTRADA RUA/RODOVIA
- LIMITE MATO
- INTERCEPTOR ITACOLOMY
- ACESSO E.T.E.
- VÉRTICE

PROJEÇÃO UNIVERSAL TRANSVERSA DE MERCATOR
 Datum - SBR62-200
 Datum Vertical: METRUM/SC
 Paralelo: PVI
 Latitude = 27°34'47,675"
 Longitude = 51°34'28,070"
 Convergência Meridiana (λ) = 01°14'1,8"
 Declinação Magnética (δ) = 15,75'W Var. anual = 0'14" W

PROJETO / UNIDADE CONSTRUTIVA
 Faixa de Serviço - Acesso E.T.E. Itacolomy

IMÓVEL: Lote de terras sob nº 102/103-AN/5-(B-A), situado na Gleba Patrimônio Cambira

DETERENTOR: Rosimara Rodrigues de Lima e Outros, ou a quem de direito pertencer

MUNICÍPIO/UF: Cambira / PR

COMARCA: Apucarana

CÓDIGO DO IMÓVEL: Incri nº 951.021.991.414-9

CERTIDÃO DE REGISTRO: Matr. nº 31.403 - 2º Ofício

ARQUIVO ELETRÔNICO: 006-SES-0063-6926-LEGA-DE-0101ACESSOEITEITACOLOMY-R0

ESCALA: 1/600

EXECUTANTE:

DATA: 17 de Outubro de 2.023

RESPONSÁVEL TÉCNICO: digitalizado por SERGIO GUIMARAES MERCON

COORD. GERAL DO PROJETO: Caetano Lopes Salvador - CREA-PR-841720

MEMORIAL DESCRITIVO: 006-SES-0063-6926-LEGA-MD-0101ACESSOEITEITACOLOMY-R0

GERENTE: FLAVIO YOSHIDA
 UNP - CREA - Nº 28.383 - 0/PR

CÓPIA CONFERE COM O ORIGINAL

SANEPAR
 Companhia de Saneamento do Paraná



DIÁRIO OFICIAL ELETRÔNICO

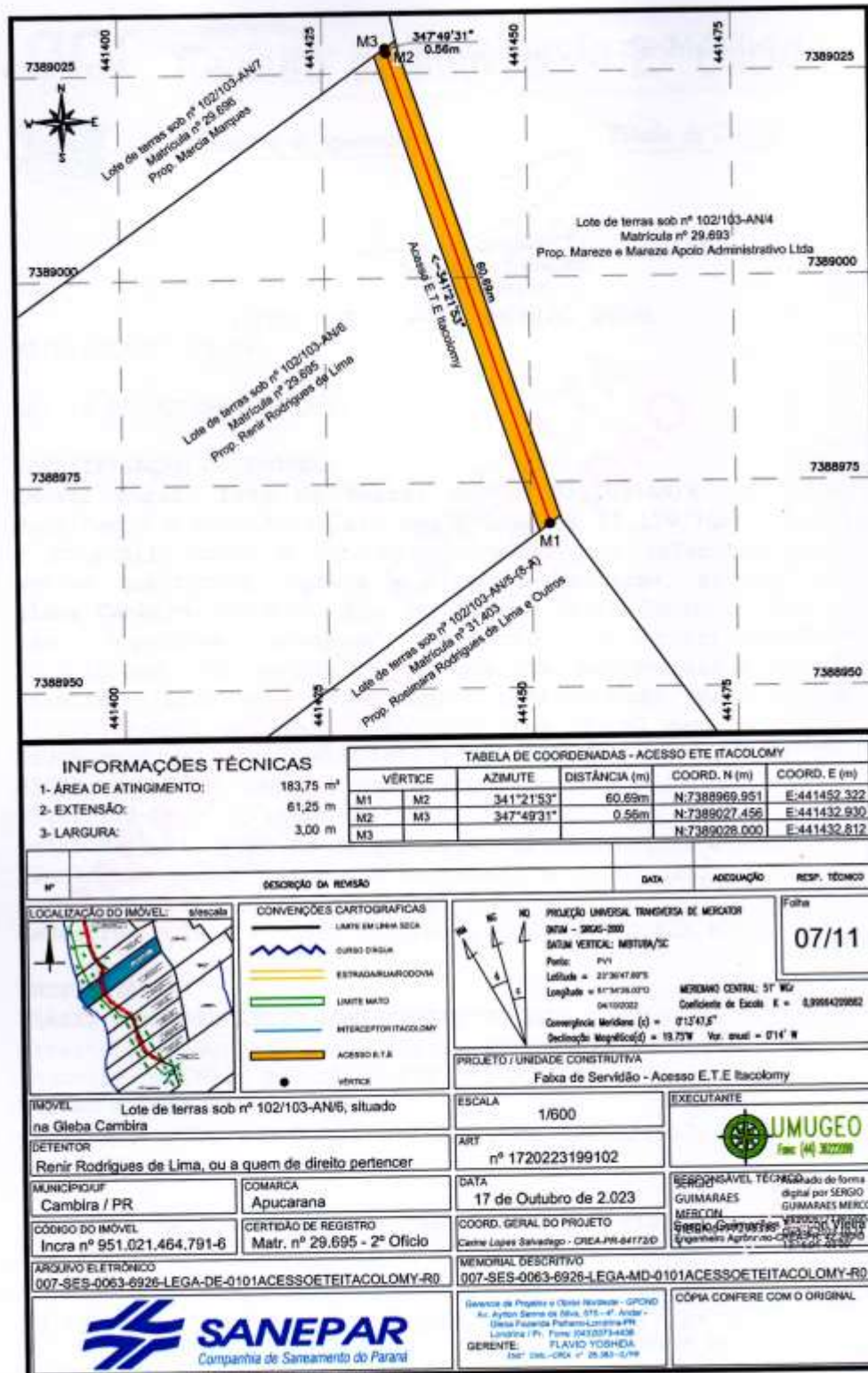
MUNICÍPIO DE CAMBIRA - PR

SEGUNDA-FEIRA, 25 DE MARÇO DE 2024

ANO: XI

EDIÇÃO Nº: 2138 - 87 Pág(s)

ATOS DO PODER EXECUTIVO E LEGISLATIVO



Diário Oficial Assinado Eletronicamente com Certificado Padrão ICP-Brasil e Protocolado com Carimbo de Tempo SCT de acordo com a Medida Provisória 2200-2 do Art. 10º de 24.08.01 da ICP-Brasil.

Arquivo Assinado Digitalmente por Prefeitura Municipal de Cambira. A Prefeitura municipal da garantia da autenticidade deste documento, desde que visualizado através de www.cambira.pr.gov.br no link Diário Oficial.

[Início](#)



DIÁRIO OFICIAL ELETRÔNICO

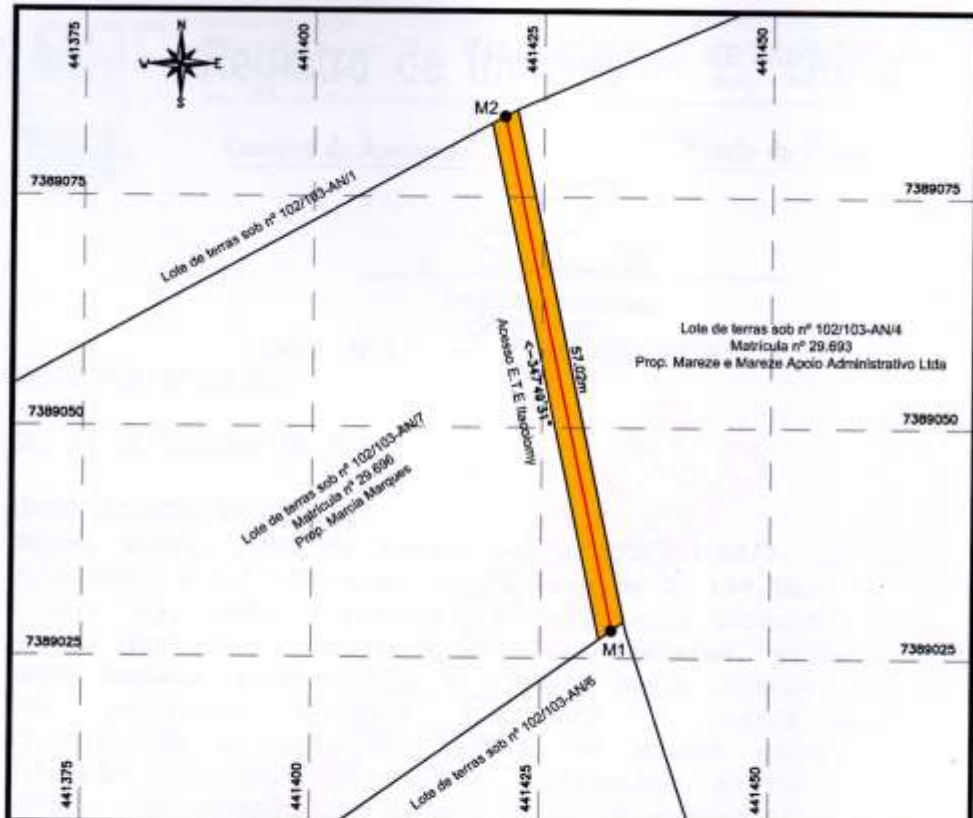
MUNICÍPIO DE CAMBIRA - PR

SEGUNDA-FEIRA, 25 DE MARÇO DE 2024

ANO: XI

EDIÇÃO Nº: 2138 - 87 Pág(s)

ATOS DO PODER EXECUTIVO E LEGISLATIVO



INFORMAÇÕES TÉCNICAS		TABELA DE COORDENADAS - ACESSO ETE ITACOLOMY				
1- ÁREA DE ATINGIMENTO:	171,06 m ²	VÉRTICE	AZIMUTE	DISTÂNCIA (m)	COORD. N (m)	COORD. E (m)
2- EXTENSÃO:	57,02 m	M1	M2	347°49'31"	57,02m	N:7389028,000 E:441432,812
3- LARGURA:	3,00 m	M2				N:7389063,735 E:441420,788

Nº	DESCRIÇÃO DA REVISÃO	DATA	ADICIONADO	RESP. TÉCNICO

LOCALIZAÇÃO DO IMÓVEL: escala 	CONVENÇÕES CARTOGRAFICAS LIMITE EM LÍNEA SERRA CURSO D'ÁGUA ESTRADAR/ARRODADOVA LIMITE MATO INFRAESTRUTURA ITACOLOMY ACESSO E.T.E. VÉRTICE	PROJEÇÃO UNIVERSAL TRANSVERSA DE MERIDIANOS DATUM - SIOGAS-2000 DATUM VERTICAL - METRIM/5C Paralelo: PA1 Latitude = 27°36'47,6975 Longitude = 51°34'28,0713 341152022 Convergência Meridiana (c) = 011'47,5" Declinação Magnética (d) = 15,75'W Var. anual = 014" W MEBOMBO CENTRAL: 57 W Coeficiente de Escala E = 0,99994209862	Folha 08/11
--	--	--	-----------------------

PROJETO / UNIDADE CONSTRUTIVA Faixa de Serviço - Acesso E.T.E Itacolomy	ESCALA 1/600	EXECUTANTE
---	------------------------	-----------------------

IMÓVEL Lote de terras sob nº 102/103-AN/7, situado na Gleba Cambira	ART nº 1720223199102	RESPONSÁVEL TÉCNICO digital por SÉRGIO GUMARAES MERCON SÉRGIO GUMARAES MERCON Engenheiro Agrônomo - CREA/PR-24.265-D 102335-0200
---	--------------------------------	---

DETENTOR Marcia Marques, ou a quem de direito pertencer	COMARCA Apucarana	DATA 17 de Outubro de 2.023
---	-----------------------------	---------------------------------------

MUNICÍPIO/UF Cambira / PR	CERTIFICAÇÃO DE REGISTRO Matr. nº 29.896 - 2º Ofício	COORD. GERAL DO PROJETO Centre Luyes Salvador - CREA-PR-64173/D
-------------------------------------	--	---

CÓDIGO DO IMÓVEL Incri nº 951.056.406.031-4	MEMORIAL DESCRITIVO 008-SES-0063-6926-LEGA-MD-0101ACESSOEITEITACOLOMY-R0	GERENTE FLAVIO YOSHIDA 1047.008-0003 nº 28.903-3/198
---	--	---

	CÓPIA CONFERE COM O ORIGINAL
--	-------------------------------------



Diário Oficial Assinado Eletronicamente com Certificado Padrão ICP-Brasil e Protocolado com Carimbo de Tempo SCT de acordo com a Medida Provisória 2200-2 do Art. 10º de 24.08.01 da ICP-Brasil.

Arquivo Assinado Digitalmente por Prefeitura Municipal de Cambira. A Prefeitura municipal da garantia da autenticidade deste documento, desde que visualizado através de www.cambira.pr.gov.br no link Diário Oficial.

[Início](#)



DIÁRIO OFICIAL ELETRÔNICO

MUNICÍPIO DE CAMBIRA - PR

SEGUNDA-FEIRA, 25 DE MARÇO DE 2024

ANO: XI

EDIÇÃO Nº: 2138 - 87 Pág(s)

ATOS DO PODER EXECUTIVO E LEGISLATIVO

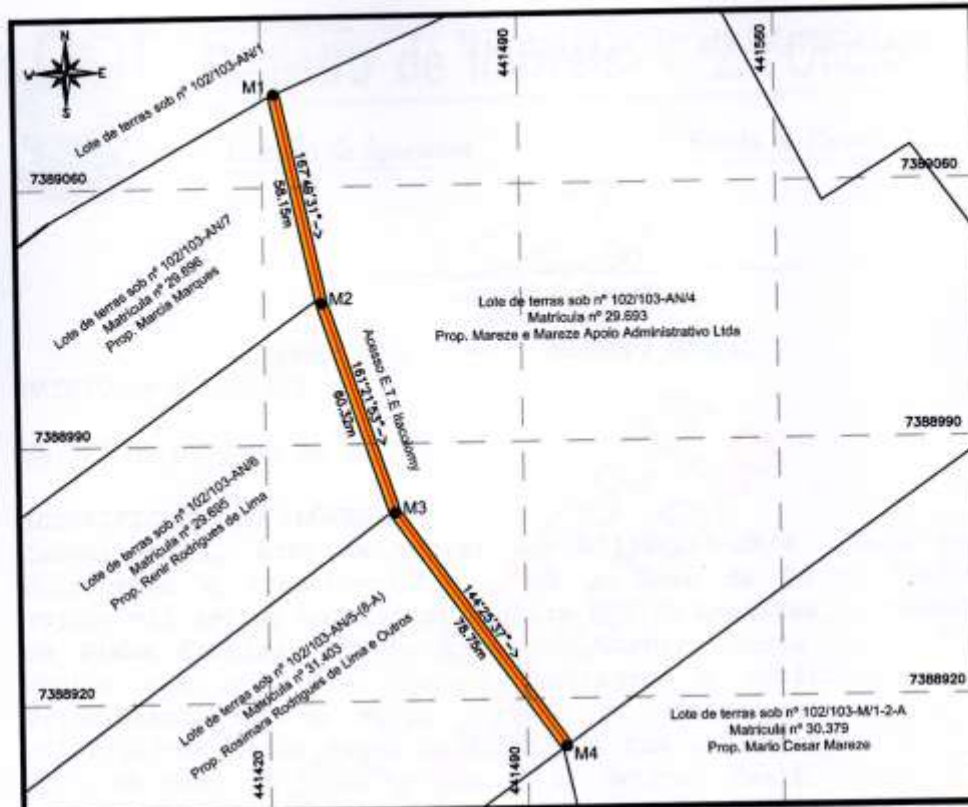


TABELA DE COORDENADAS - ACESSO ETE ITACOLOMY				
VÉRTICE	AZIMUTE	DISTÂNCIA (m)	COORD. N (m)	COORD. E (m)
M1 M2	167°49'31"	58.15m	N:7389085.098	E:441423.563
M2 M3	161°2'53"	60.32m	N:7389028.254	E:441435.827
M3 M4	144°25'37"	78.75m	N:7388971.092	E:441455.103
M4			N:7388907.038	E:441500.916

Nº	DESCRIÇÃO DA REVISÃO	DATA	ADQUISIÇÃO	RESP. TÉCNICO

INFORMAÇÕES TÉCNICAS

1- ÁREA DE ATINGIMENTO: 591,66 m²
 2- EXTENSÃO: 197,22 m
 3- LARGURA: 3,00 m

LOCALIZAÇÃO DO IMÓVEL:

CONVENÇÕES CARTOGRAFICAS

- LIMITE EM LINHA SECA
- CURVO D'ÁGUA
- ESTRADA RUA/ROÇADORA
- LIMITE MATO
- IMPOSTICION ITACOLOMY
- ACESSO E.T.E
- VÉRTICE

PROJEÇÃO UNIVERSAL TRANSVERSA DE MERIDOR

DATUM - SIGES-2000
 DATUM VERTICAL - MISTIM/SC
 Paralelo: PN1
 Latitude = 23°34'47.8978"
 Longitude = 51°34'35.0370"
 Convergência Meridiana (c) = 0'17'47,6"
 Declinação Magnética (d) = 19.75'W Var. anual = 0'14" W

PROJETO: UNIDADE CONSTRUTIVA
 Faixa de Serviço - Acesso E.T.E Itacolomy

DATA: 09/11

IMÓVEL: Lote de terras sob nº 102/103-AN/4, situado na Glebe Cambira

DETERENTOR: Mareze e Mareze Apoio Administrativo Ltda, ou a quem de direito pertencer

MUNICÍPIO/UF: Cambira / PR

COMARCA: Apucarana

CÓDIGO DO IMÓVEL: Incri nº 999.962.577.260-5

CERTIFICADO DE REGISTRO: Matr. nº 29.693 - 2º Ofício

ARQUIVO ELETRÔNICO: 009-SES-0063-6926-LEGA-DE-0101ACESSOEITEITACOLOMY-R0

ESCALA: 1/1.500

ART: nº 1720223199102

DATA: 17 de Outubro de 2.023

COORD. GERAL DO PROJETO: Caixa Lopes, Salvadoro - CREA-PR-84773D

RESPONSÁVEL TÉCNICO: Sérgio Guimarães Mercon

MEMORIAL DESCRITIVO: 009-SES-0063-6926-LEGA-MD-0101ACESSOEITEITACOLOMY-R0

GERENTE: FLAVIO YOSHIDA

CÓPIA CONFERE COM O ORIGINAL

SANEPAR
 Companhia de Saneamento do Paraná



Diário Oficial Assinado Eletronicamente com Certificado Padrão ICP-Brasil e Protocolado com Carimbo de Tempo SCT de acordo com a Medida Provisória 2200-2 do Art. 10º de 24.08.01 da ICP-Brasil.

Arquivo Assinado Digitalmente por Prefeitura Municipal de Cambira. A Prefeitura municipal da garantia da autenticidade deste documento, desde que visualizado através de www.cambira.pr.gov.br no link Diário Oficial.

[Início](#)



DIÁRIO OFICIAL ELETRÔNICO

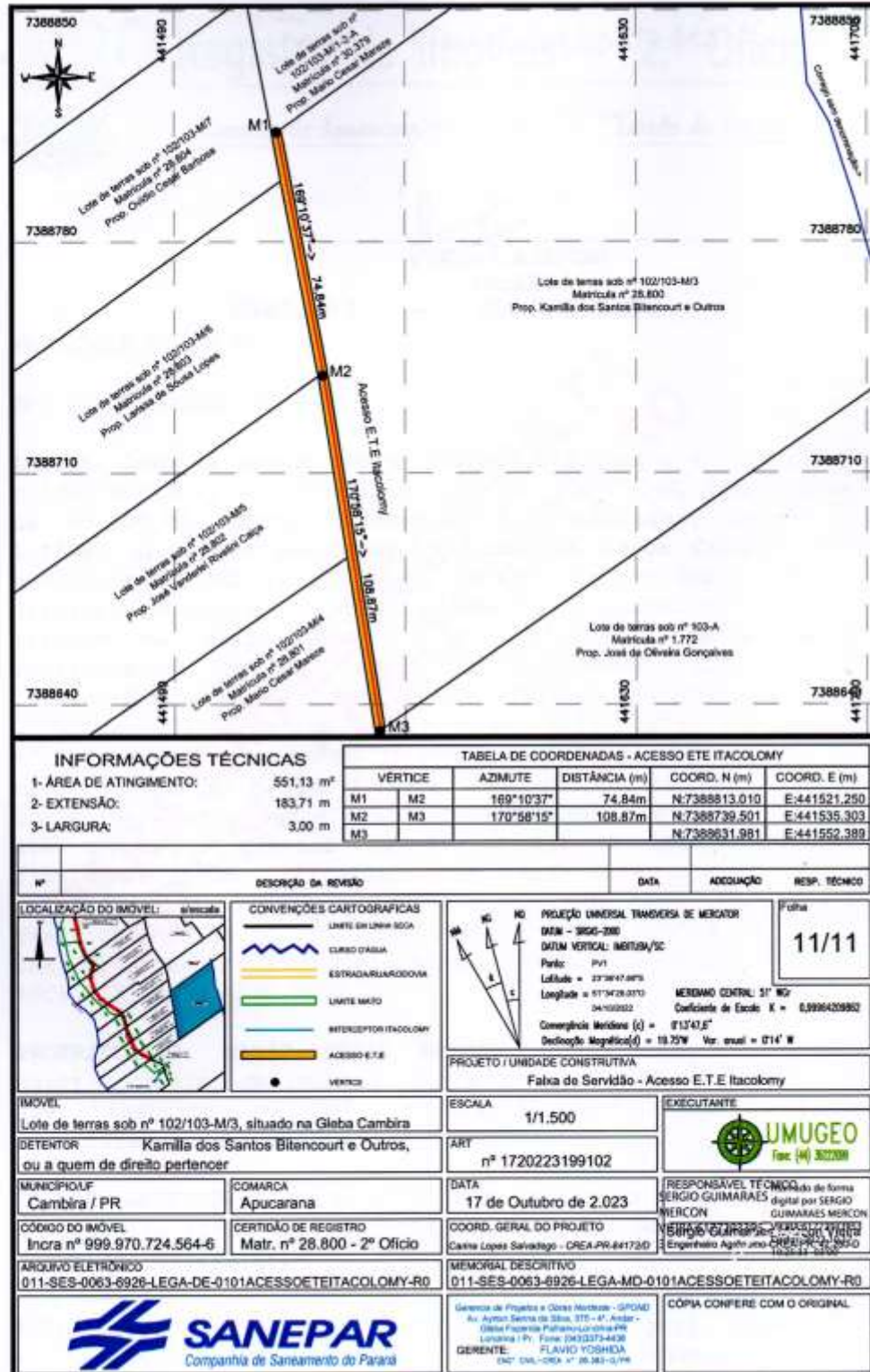
MUNICÍPIO DE CAMBIRA - PR

SEGUNDA-FEIRA, 25 DE MARÇO DE 2024

ANO: XI

EDIÇÃO Nº: 2138 - 87 Pág(s)

ATOS DO PODER EXECUTIVO E LEGISLATIVO



Diário Oficial Assinado Eletronicamente com Certificado Padrão ICP-Brasil e Protocolado com Carimbo de Tempo SCT de acordo com a Medida Provisória 2200-2 do Art. 10º de 24.08.01 da ICP-Brasil.

Arquivo Assinado Digitalmente por Prefeitura Municipal de Cambira. A Prefeitura municipal da garantia da autenticidade deste documento, desde que visualizado através de www.cambira.pr.gov.br no link Diário Oficial.

[Início](#)



DIÁRIO OFICIAL ELETRÔNICO

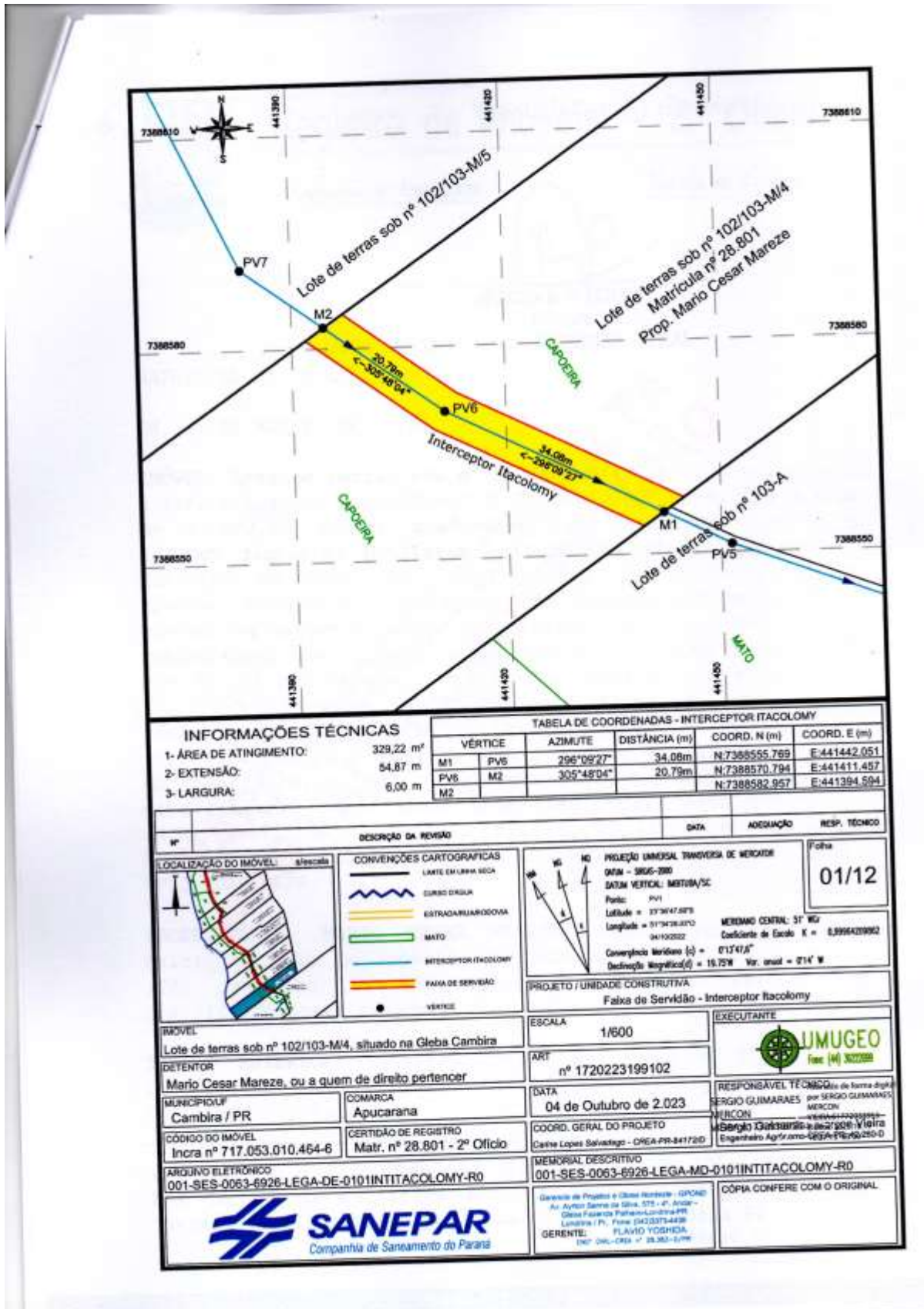
MUNICÍPIO DE CAMBIRA - PR

SEGUNDA-FEIRA, 25 DE MARÇO DE 2024

ANO: XI

EDIÇÃO Nº: 2138 - 87 Pág(s)

ATOS DO PODER EXECUTIVO E LEGISLATIVO



Diário Oficial Assinado Eletronicamente com Certificado Padrão ICP-Brasil e Protocolado com Carimbo de Tempo SCT de acordo com a Medida Provisória 2200-2 do Art. 10º de 24.08.01 da ICP-Brasil.

Arquivo Assinado Digitalmente por Prefeitura Municipal de Cambira. A Prefeitura municipal da garantia da autenticidade deste documento, desde que visualizado através de www.cambira.pr.gov.br no link Diário Oficial.

[Início](#)



DIÁRIO OFICIAL ELETRÔNICO

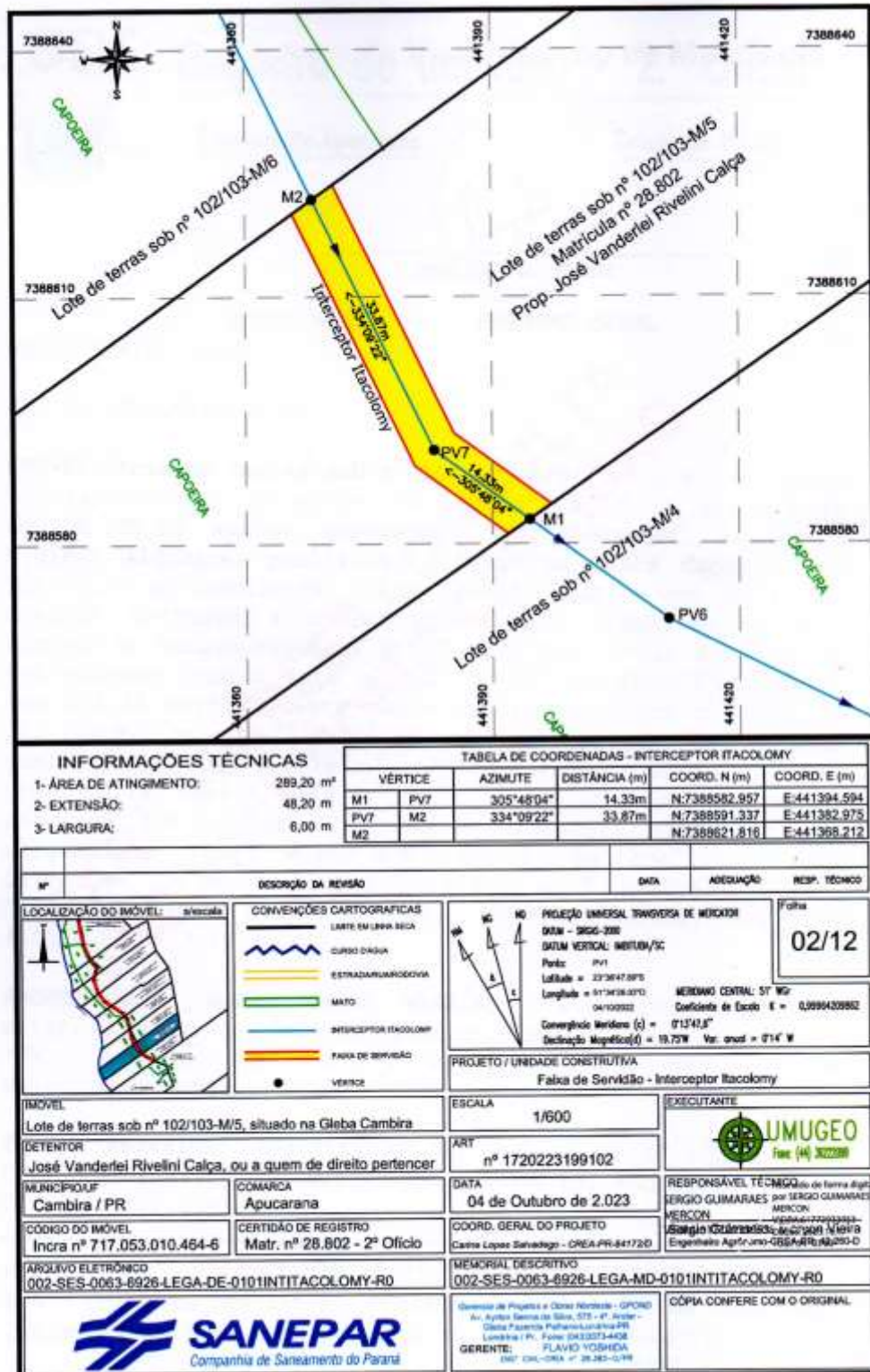
MUNICÍPIO DE CAMBIRA - PR

SEGUNDA-FEIRA, 25 DE MARÇO DE 2024

ANO: XI

EDIÇÃO Nº: 2138 - 87 Pág(s)

ATOS DO PODER EXECUTIVO E LEGISLATIVO



Diário Oficial Assinado Eletronicamente com Certificado Padrão ICP-Brasil e Protocolado com Carimbo de Tempo SCT de acordo com a Medida Provisória 2200-2 do Art. 10º de 24.08.01 da ICP-Brasil.

Arquivo Assinado Digitalmente por Prefeitura Municipal de Cambira. A Prefeitura municipal da garantia da autenticidade deste documento, desde que visualizado através de www.cambira.pr.gov.br no link Diário Oficial.

[Início](#)



DIÁRIO OFICIAL ELETRÔNICO

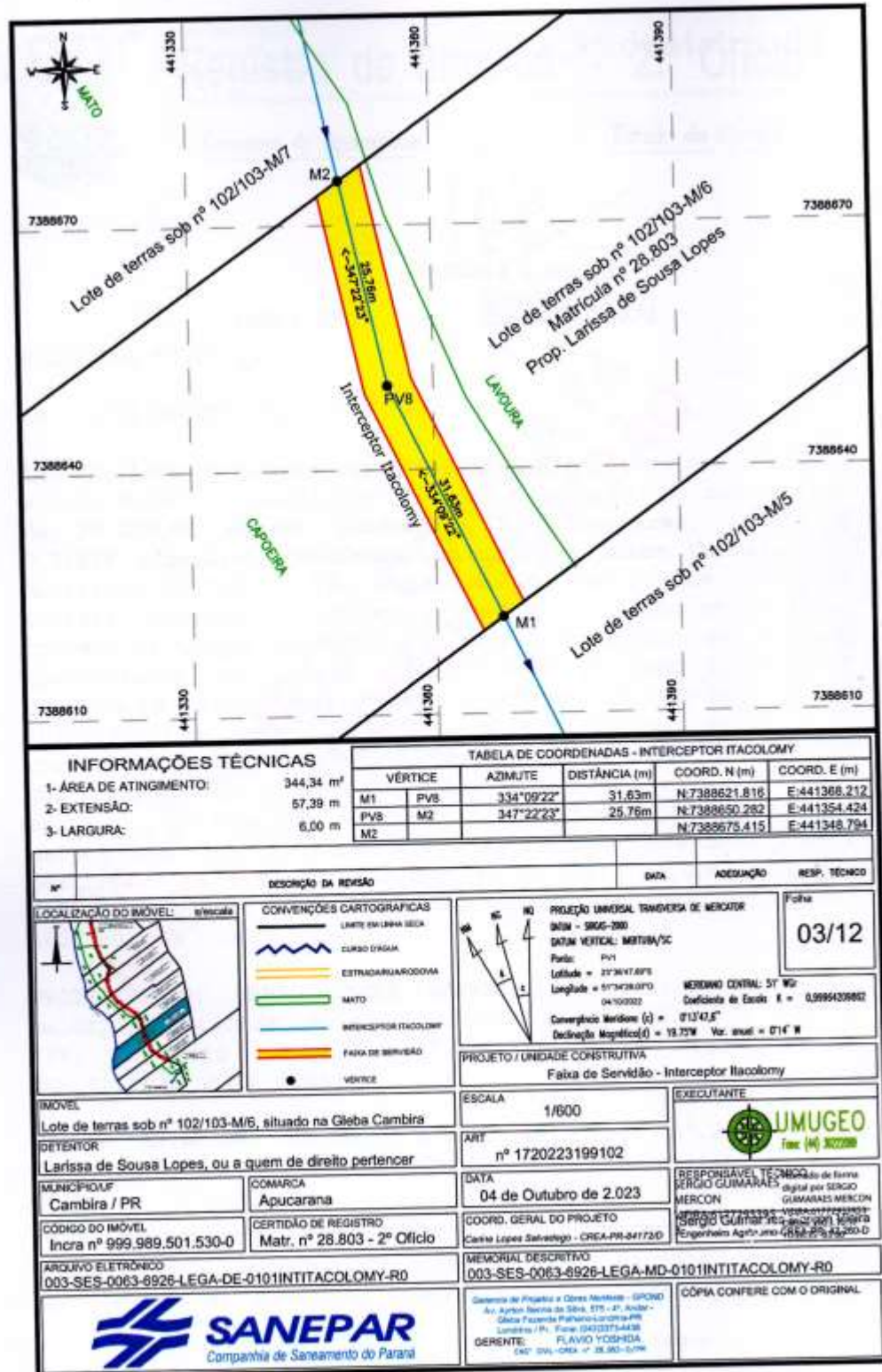
MUNICÍPIO DE CAMBIRA - PR

SEGUNDA-FEIRA, 25 DE MARÇO DE 2024

ANO: XI

EDIÇÃO Nº: 2138 - 87 Pág(s)

ATOS DO PODER EXECUTIVO E LEGISLATIVO



Diário Oficial Assinado Eletronicamente com Certificado Padrão ICP-Brasil e Protocolado com Carimbo de Tempo SCT de acordo com a Medida Provisória 2200-2 do Art. 10º de 24.08.01 da ICP-Brasil.

Arquivo Assinado Digitalmente por Prefeitura Municipal de Cambira. A Prefeitura municipal da garantia da autenticidade deste documento, desde que visualizado através de www.cambira.pr.gov.br no link Diário Oficial.

[Início](#)



DIÁRIO OFICIAL ELETRÔNICO

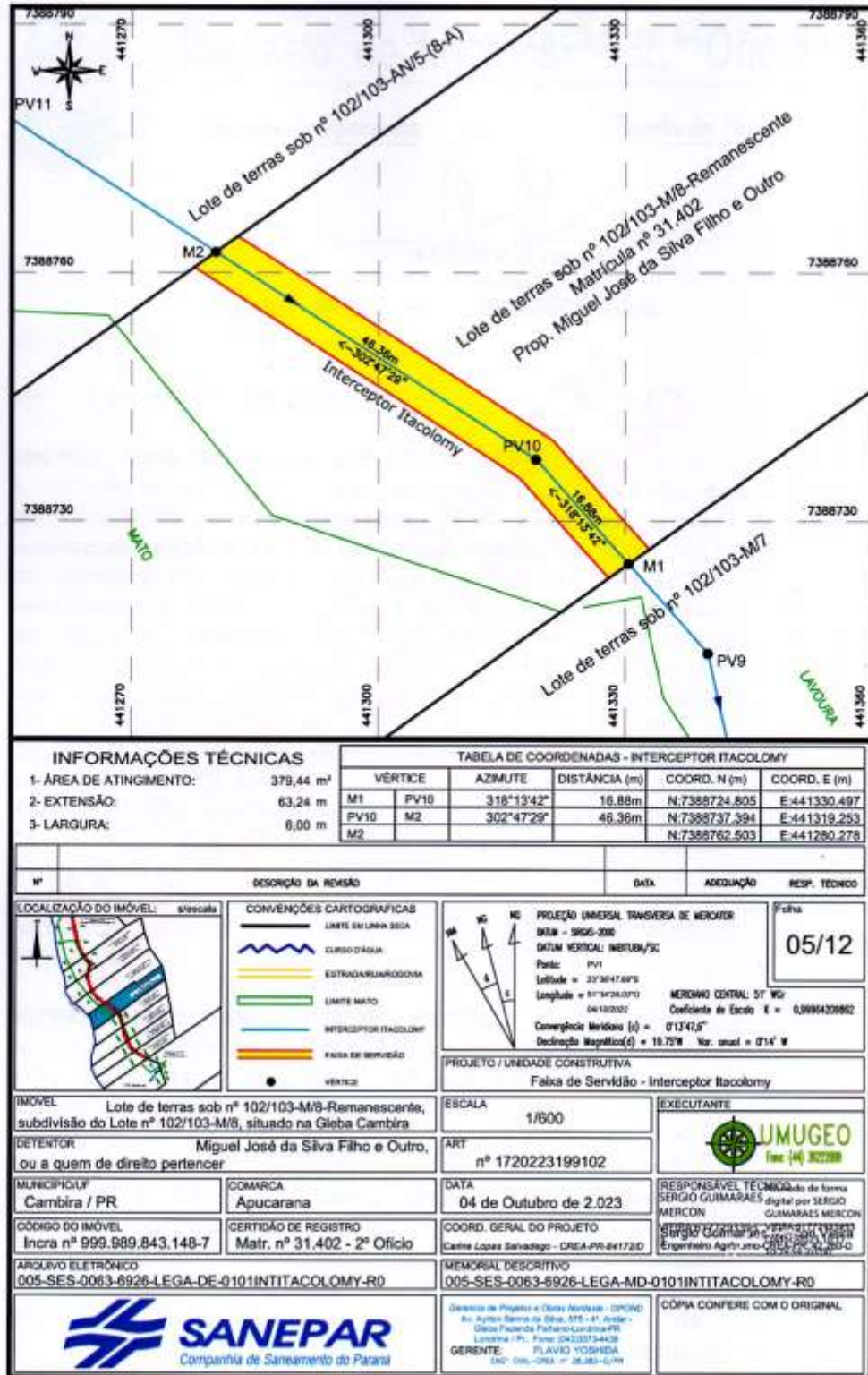
MUNICÍPIO DE CAMBIRA - PR

SEGUNDA-FEIRA, 25 DE MARÇO DE 2024

ANO: XI

EDIÇÃO Nº: 2138 - 87 Pág(s)

ATOS DO PODER EXECUTIVO E LEGISLATIVO



Diário Oficial Assinado Eletronicamente com Certificado Padrão ICP-Brasil e Protocolado com Carimbo de Tempo SCT de acordo com a Medida Provisória 2200-2 do Art. 10º de 24.08.01 da ICP-Brasil.

Arquivo Assinado Digitalmente por Prefeitura Municipal de Cambira. A Prefeitura municipal da garantia da autenticidade deste documento, desde que visualizado através de www.cambira.pr.gov.br no link Diário Oficial.

[Início](#)



DIÁRIO OFICIAL ELETRÔNICO

MUNICÍPIO DE CAMBIRA - PR

SEGUNDA-FEIRA, 25 DE MARÇO DE 2024

ANO: XI

EDIÇÃO Nº: 2138 - 87 Pág(s)

ATOS DO PODER EXECUTIVO E LEGISLATIVO





DIÁRIO OFICIAL ELETRÔNICO

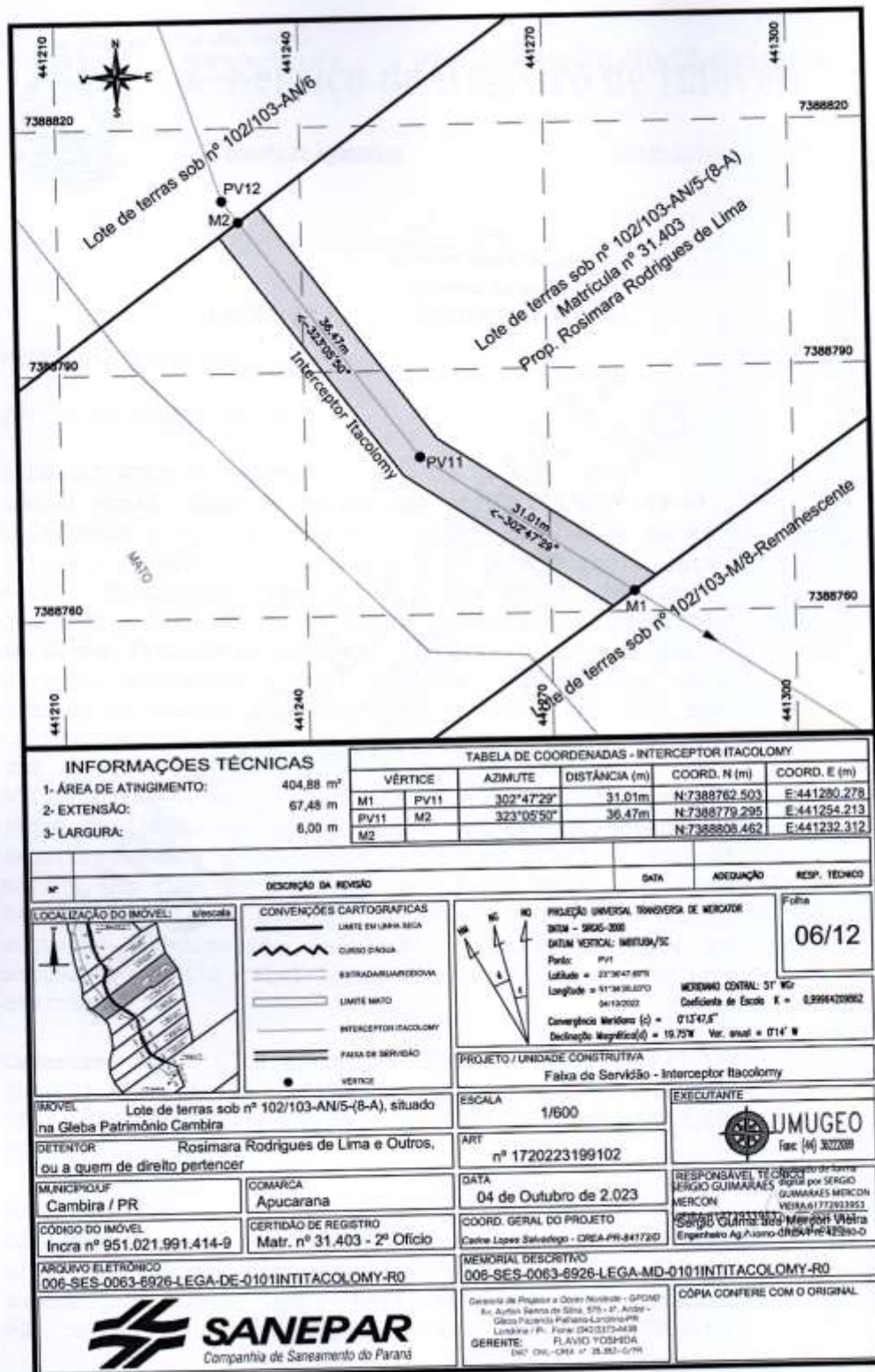
MUNICÍPIO DE CAMBIRA - PR

SEGUNDA-FEIRA, 25 DE MARÇO DE 2024

ANO: XI

EDIÇÃO Nº: 2138 - 87 Pág(s)

ATOS DO PODER EXECUTIVO E LEGISLATIVO



Diário Oficial Assinado Eletronicamente com Certificado Padrão ICP-Brasil e Protocolado com Carimbo de Tempo SCT de acordo com a Medida Provisória 2200-2 do Art. 10º de 24.08.01 da ICP-Brasil.

Arquivo Assinado Digitalmente por Prefeitura Municipal de Cambira. A Prefeitura municipal da garantia da autenticidade deste documento, desde que visualizado através de www.cambira.pr.gov.br no link Diário Oficial.

[Início](#)



DIÁRIO OFICIAL ELETRÔNICO

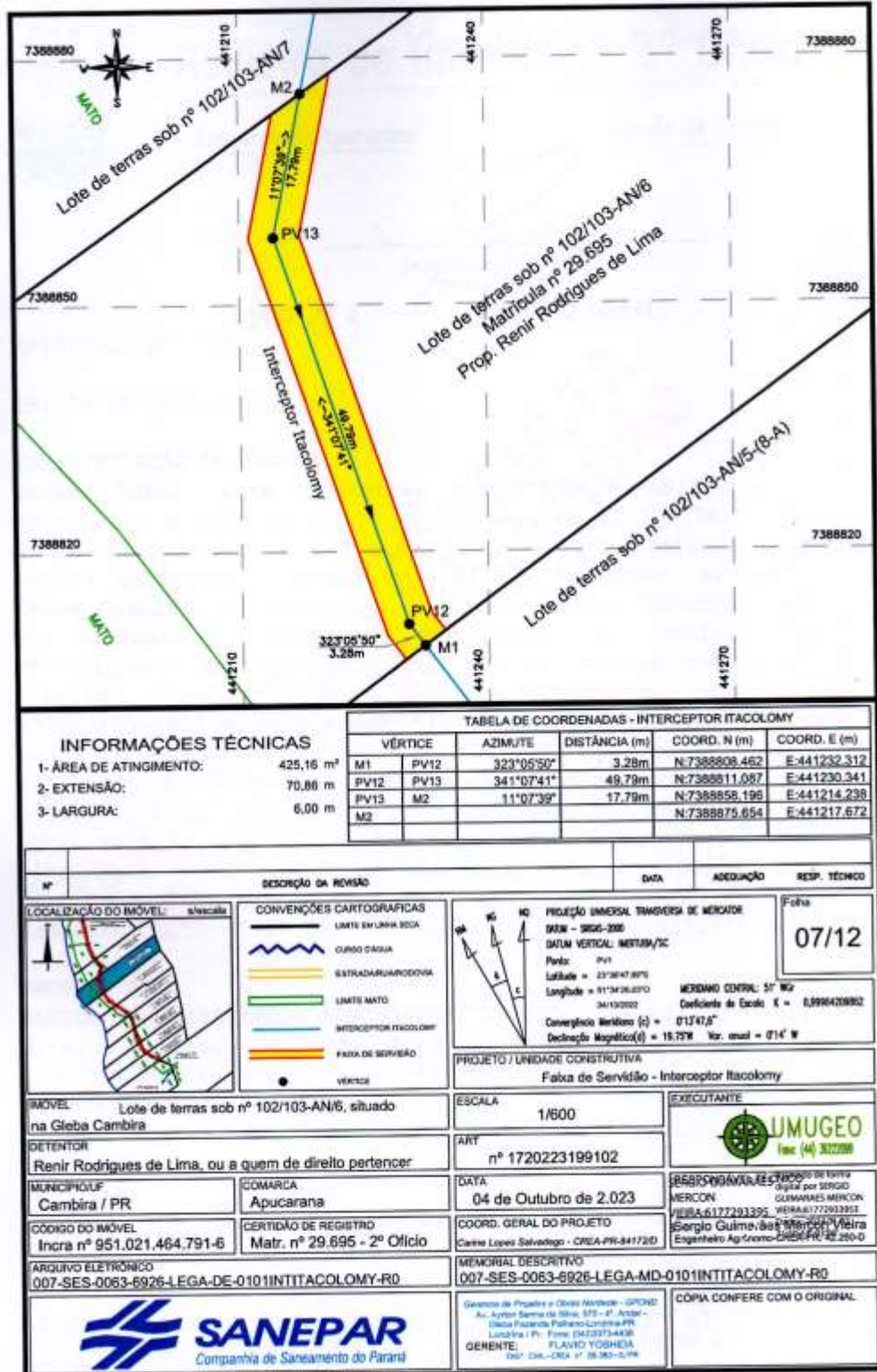
MUNICÍPIO DE CAMBIRA - PR

SEGUNDA-FEIRA, 25 DE MARÇO DE 2024

ANO: XI

EDIÇÃO Nº: 2138 - 87 Pág(s)

ATOS DO PODER EXECUTIVO E LEGISLATIVO



Diário Oficial Assinado Eletronicamente com Certificado Padrão ICP-Brasil e Protocolado com Carimbo de Tempo SCT de acordo com a Medida Provisória 2200-2 do Art. 10º de 24.08.01 da ICP-Brasil.

Arquivo Assinado Digitalmente por Prefeitura Municipal de Cambira. A Prefeitura municipal da garantia da autenticidade deste documento, desde que visualizado através de www.cambira.pr.gov.br no link Diário Oficial.

[Início](#)



DIÁRIO OFICIAL ELETRÔNICO

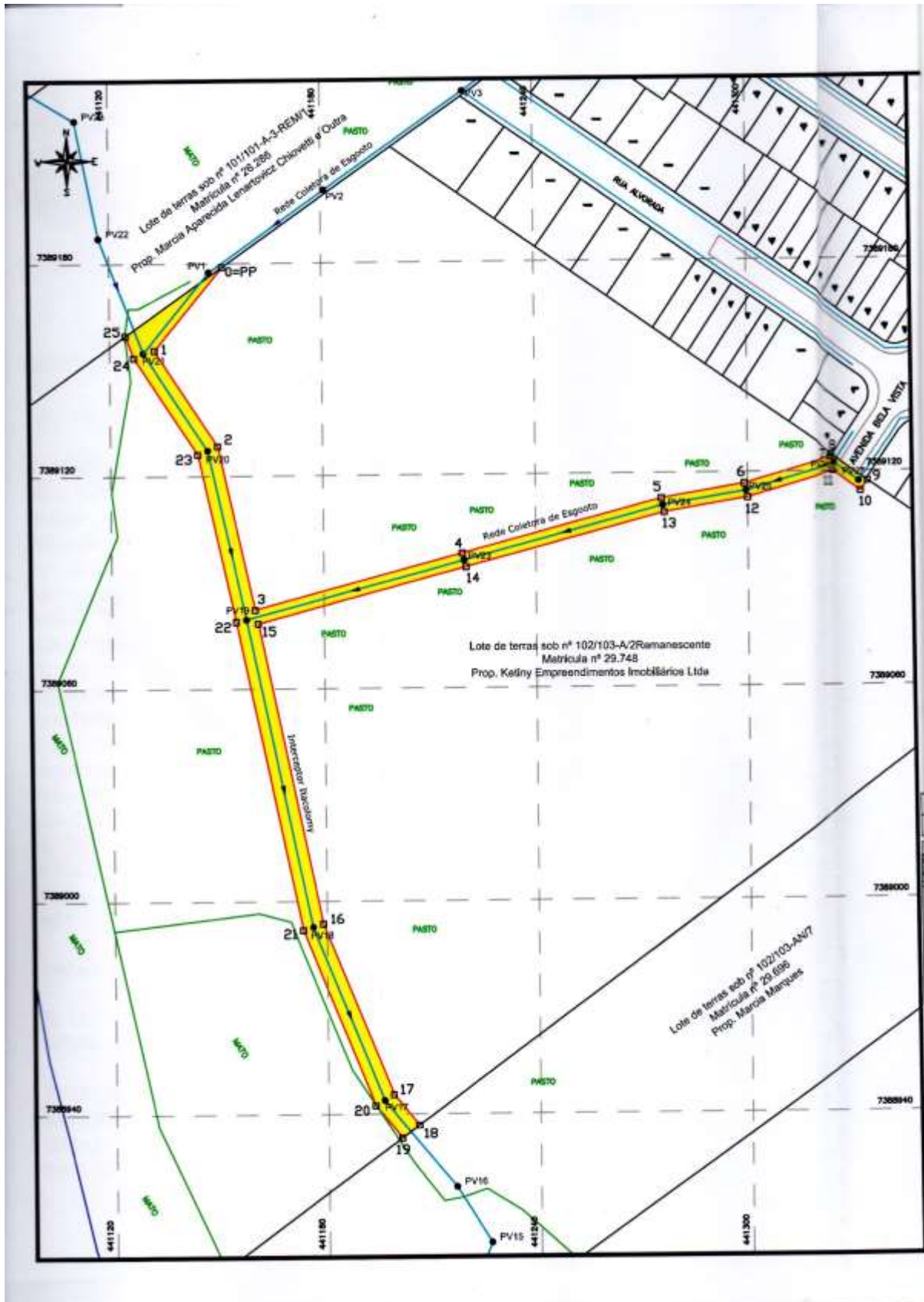
MUNICÍPIO DE CAMBIRA - PR

SEGUNDA-FEIRA, 25 DE MARÇO DE 2024

ANO: XI

EDIÇÃO Nº: 2138 - 87 Pág(s)

ATOS DO PODER EXECUTIVO E LEGISLATIVO



Diário Oficial Assinado Eletronicamente com Certificado Padrão ICP-Brasil e Protocolado com Carimbo de Tempo SCT de acordo com a Medida Provisória 2200-2 do Art. 10º de 24.08.01 da ICP-Brasil.

Arquivo Assinado Digitalmente por Prefeitura Municipal de Cambira. A Prefeitura municipal da garantia da autenticidade deste documento, desde que visualizado através de www.cambira.pr.gov.br no link Diário Oficial.

[Início](#)



DIÁRIO OFICIAL ELETRÔNICO

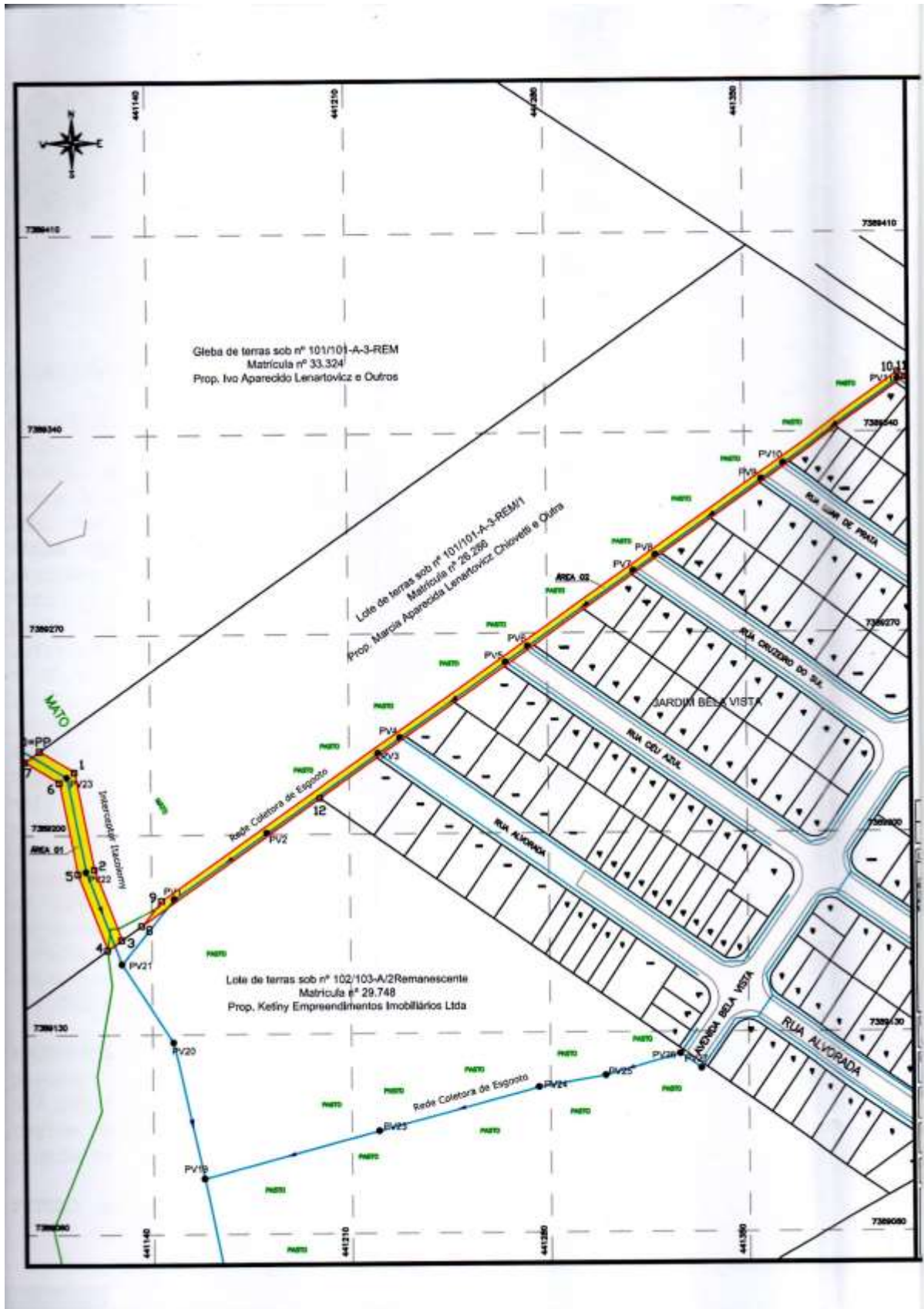
MUNICÍPIO DE CAMBIRA - PR

SEGUNDA-FEIRA, 25 DE MARÇO DE 2024

ANO: XI

EDIÇÃO Nº: 2138 - 87 Pág(s)

ATOS DO PODER EXECUTIVO E LEGISLATIVO



Diário Oficial Assinado Eletronicamente com Certificado Padrão ICP-Brasil e Protocolado com Carimbo de Tempo SCT de acordo com a Medida Provisória 2200-2 do Art. 10º de 24.08.01 da ICP-Brasil.

Arquivo Assinado Digitalmente por Prefeitura Municipal de Cambira.

A Prefeitura municipal da garantia da autenticidade deste documento, desde que visualizado através de www.cambira.pr.gov.br no link Diário Oficial.

[Início](#)



DIÁRIO OFICIAL ELETRÔNICO

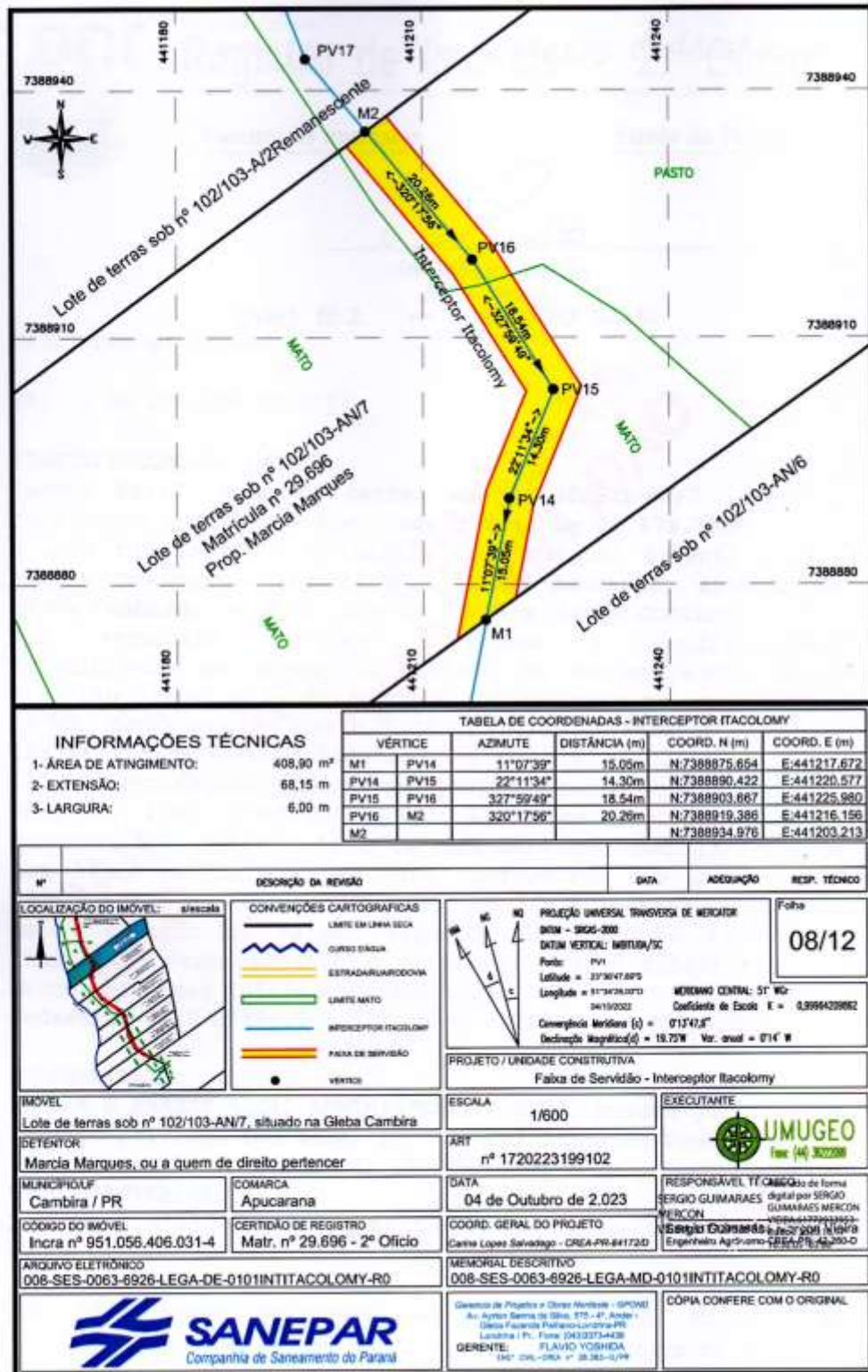
MUNICÍPIO DE CAMBIRA - PR

SEGUNDA-FEIRA, 25 DE MARÇO DE 2024

ANO: XI

EDIÇÃO Nº: 2138 - 87 Pág(s)

ATOS DO PODER EXECUTIVO E LEGISLATIVO



Diário Oficial Assinado Eletronicamente com Certificado Padrão ICP-Brasil e Protocolado com Carimbo de Tempo SCT de acordo com a Medida Provisória 2200-2 do Art. 10º de 24.08.01 da ICP-Brasil.

Arquivo Assinado Digitalmente por Prefeitura Municipal de Cambira. A Prefeitura municipal da garantia da autenticidade deste documento, desde que visualizado através de www.cambira.pr.gov.br no link Diário Oficial.

[Início](#)



DIÁRIO OFICIAL ELETRÔNICO

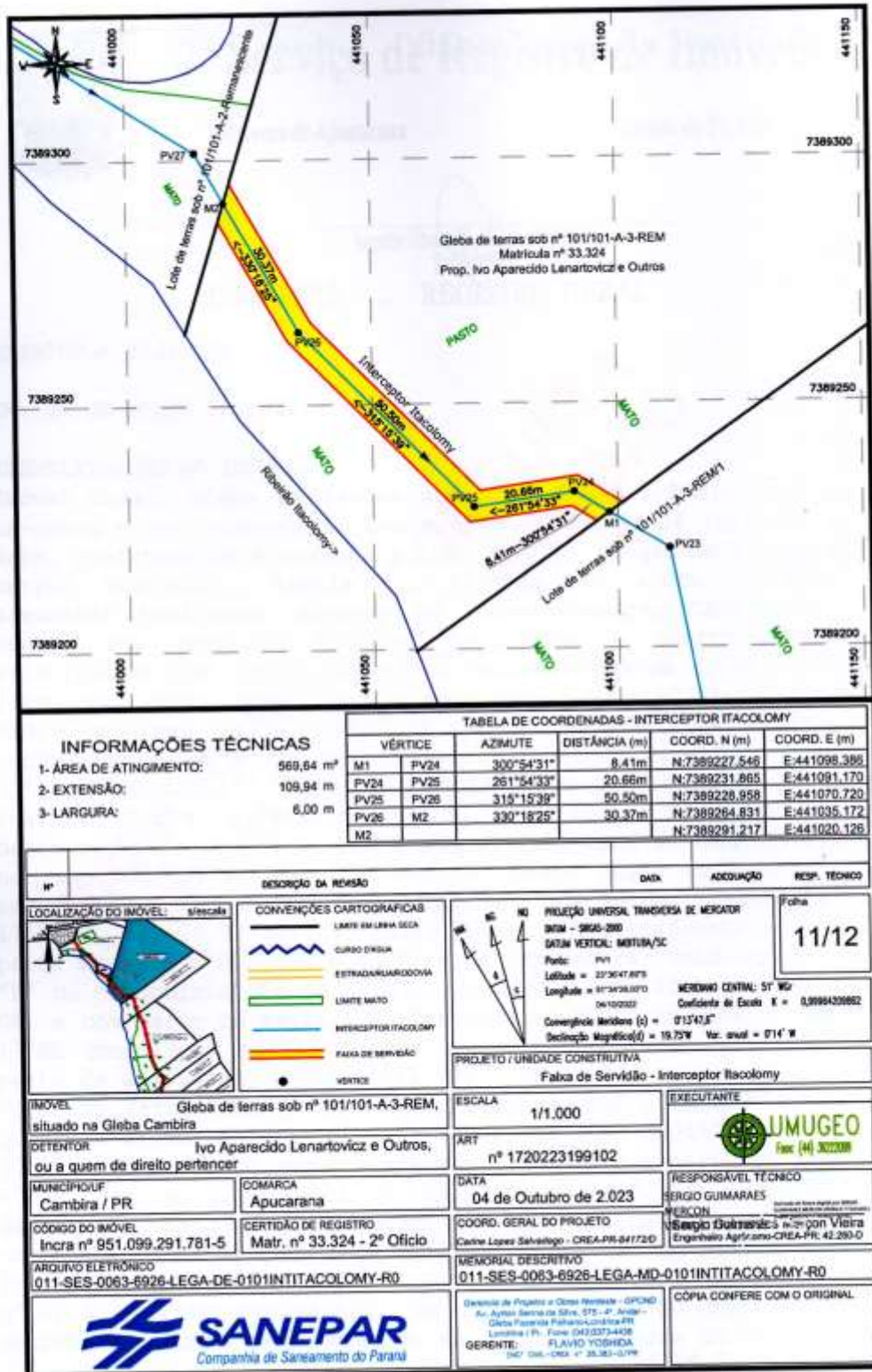
MUNICÍPIO DE CAMBIRA - PR

SEGUNDA-FEIRA, 25 DE MARÇO DE 2024

ANO: XI

EDIÇÃO Nº: 2138 - 87 Pág(s)

ATOS DO PODER EXECUTIVO E LEGISLATIVO



Diário Oficial Assinado Eletronicamente com Certificado Padrão ICP-Brasil e Protocolado com Carimbo de Tempo SCT de acordo com a Medida Provisória 2200-2 do Art. 10º de 24.08.01 da ICP-Brasil.

Arquivo Assinado Digitalmente por Prefeitura Municipal de Cambira. A Prefeitura municipal da garantia da autenticidade deste documento, desde que visualizado através de www.cambira.pr.gov.br no link Diário Oficial.

[Início](#)



DIÁRIO OFICIAL ELETRÔNICO

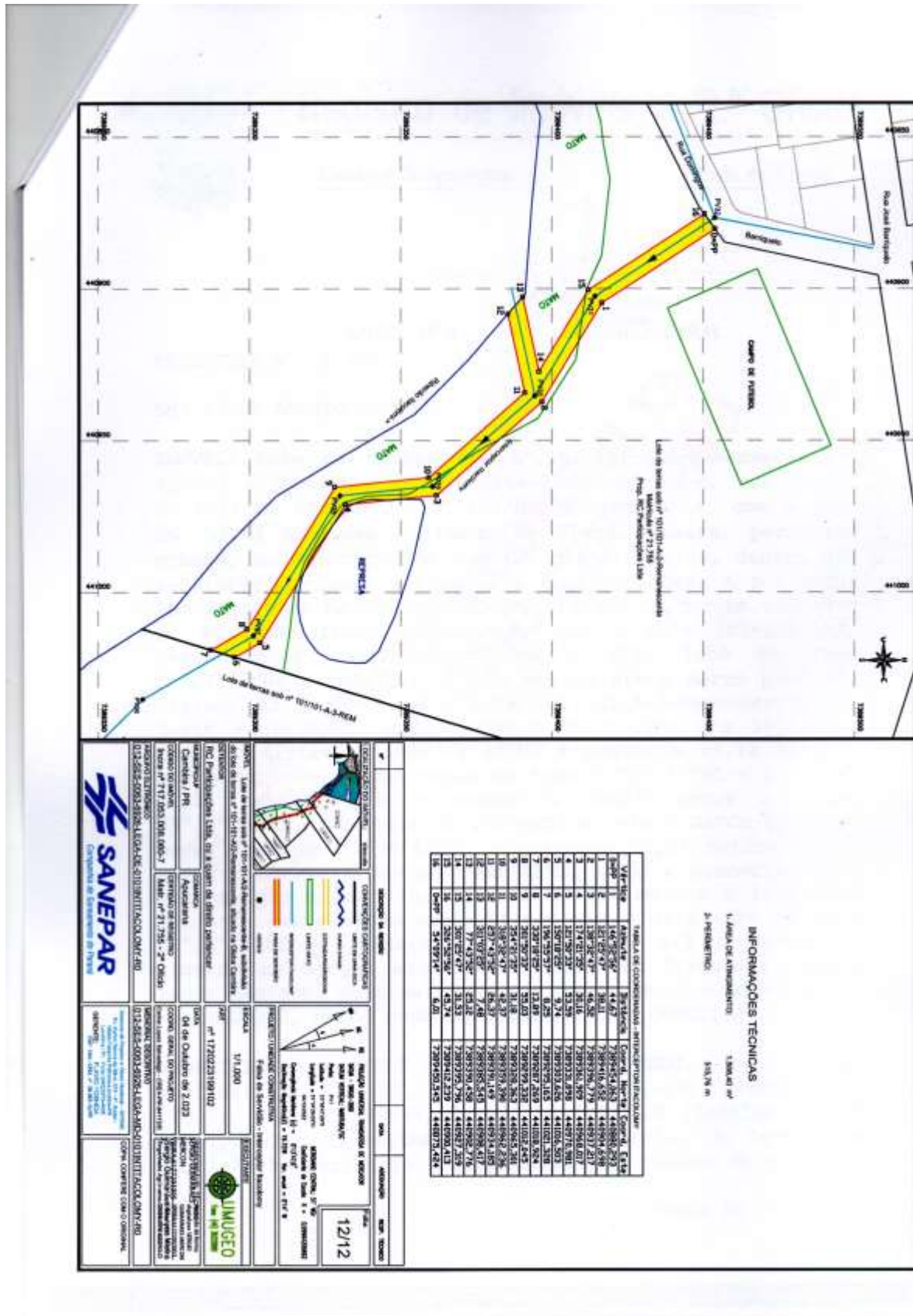
MUNICÍPIO DE CAMBIRA - PR

SEGUNDA-FEIRA, 25 DE MARÇO DE 2024

ANO: XI

EDIÇÃO Nº: 2138 - 87 Pág(s)

ATOS DO PODER EXECUTIVO E LEGISLATIVO



Diário Oficial Assinado Eletronicamente com Certificado Padrão ICP-Brasil e Protocolado com Carimbo de Tempo SCT de acordo com a Medida Provisória 2200-2 do Art. 10º de 24.08.01 da ICP-Brasil.

Arquivo Assinado Digitalmente por Prefeitura Municipal de Cambira. A Prefeitura municipal da garantia da autenticidade deste documento, desde que visualizado através de www.cambira.pr.gov.br no link Diário Oficial.

[Início](#)



DIÁRIO OFICIAL ELETRÔNICO

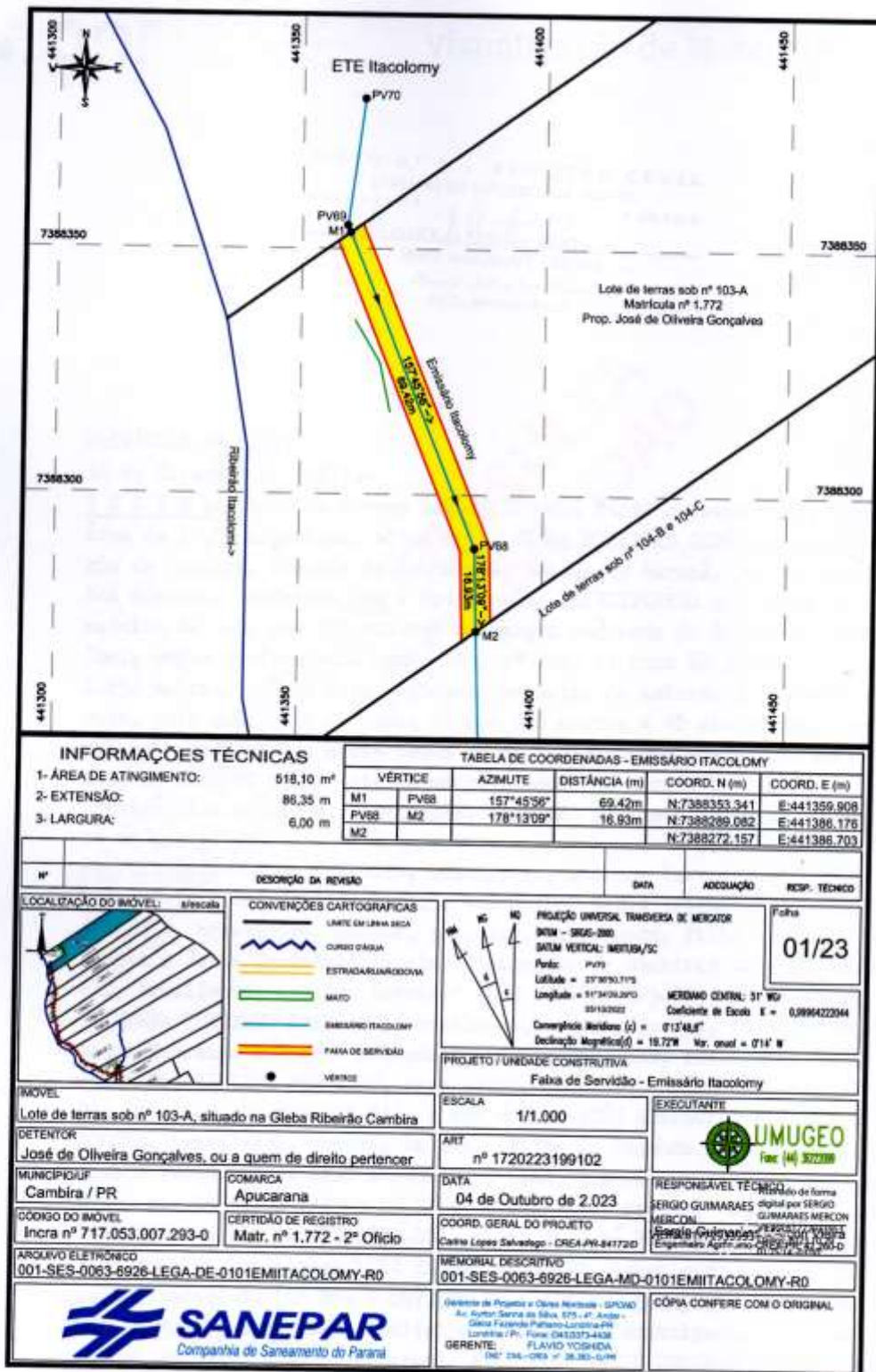
MUNICÍPIO DE CAMBIRA - PR

SEGUNDA-FEIRA, 25 DE MARÇO DE 2024

ANO: XI

EDIÇÃO Nº: 2138 - 87 Pág(s)

ATOS DO PODER EXECUTIVO E LEGISLATIVO



Diário Oficial Assinado Eletronicamente com Certificado Padrão ICP-Brasil e Protocolado com Carimbo de Tempo SCT de acordo com a Medida Provisória 2200-2 do Art. 10º de 24.08.01 da ICP-Brasil.

Arquivo Assinado Digitalmente por Prefeitura Municipal de Cambira. A Prefeitura municipal da garantia da autenticidade deste documento, desde que visualizado através de www.cambira.pr.gov.br no link Diário Oficial.

[Início](#)



DIÁRIO OFICIAL ELETRÔNICO

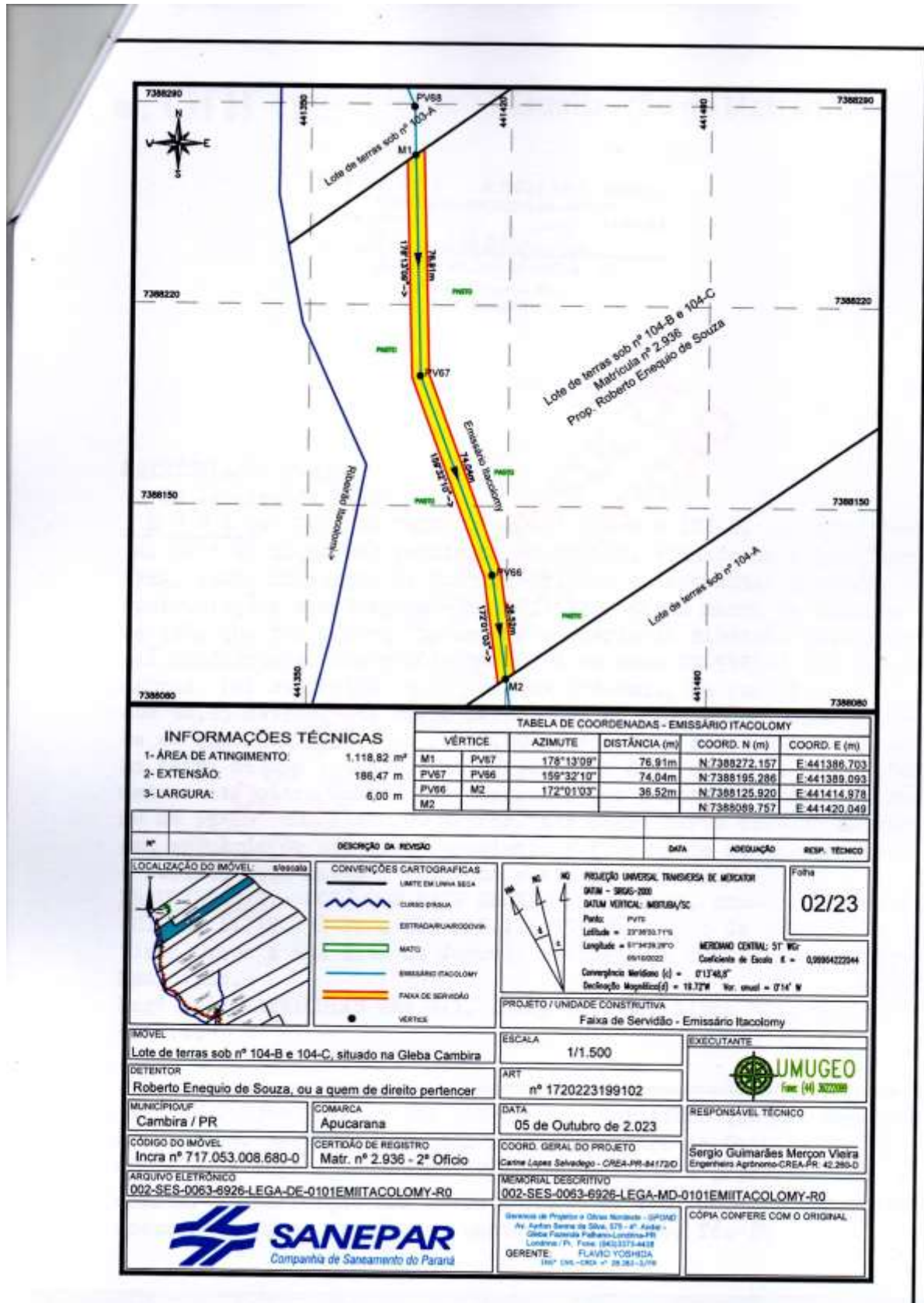
MUNICÍPIO DE CAMBIRA - PR

SEGUNDA-FEIRA, 25 DE MARÇO DE 2024

ANO: XI

EDIÇÃO Nº: 2138 - 87 Pág(s)

ATOS DO PODER EXECUTIVO E LEGISLATIVO



Diário Oficial Assinado Eletronicamente com Certificado Padrão ICP-Brasil e Protocolado com Carimbo de Tempo SCT de acordo com a Medida Provisória 2200-2 do Art. 10º de 24.08.01 da ICP-Brasil.

Arquivo Assinado Digitalmente por Prefeitura Municipal de Cambira. A Prefeitura municipal da garantia da autenticidade deste documento, desde que visualizado através de www.cambira.pr.gov.br no link Diário Oficial.

[Início](#)



DIÁRIO OFICIAL ELETRÔNICO


MUNICÍPIO DE CAMBIRA - PR

SEGUNDA-FEIRA, 25 DE MARÇO DE 2024

ANO: XI

EDIÇÃO Nº: 2138 - 87 Pág(s)

ATOS DO PODER EXECUTIVO E LEGISLATIVO



Diário Oficial Assinado Eletronicamente com Certificado Padrão ICP-Brasil e Protocolado com Carimbo de Tempo SCT de acordo com a Medida Provisória 2200-2 do Art. 10º de 24.08.01 da ICP-Brasil.

Arquivo Assinado Digitalmente por Prefeitura Municipal de Cambira. A Prefeitura municipal da garantia da autenticidade deste documento, desde que visualizado através de www.cambira.pr.gov.br no link Diário Oficial.

[Início](#)



DIÁRIO OFICIAL ELETRÔNICO

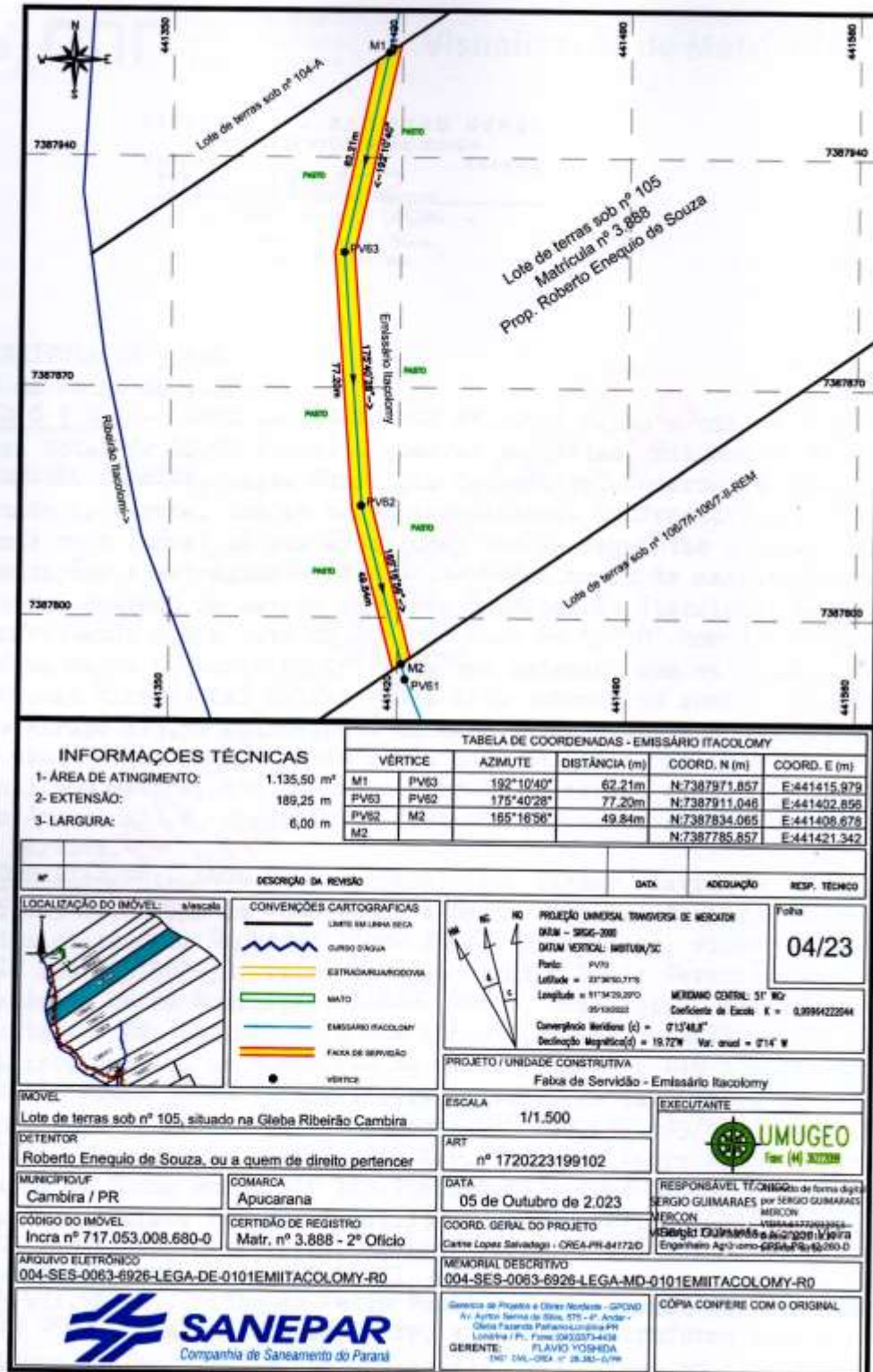
MUNICÍPIO DE CAMBIRA - PR

SEGUNDA-FEIRA, 25 DE MARÇO DE 2024

ANO: XI

EDIÇÃO Nº: 2138 - 87 Pág(s)

ATOS DO PODER EXECUTIVO E LEGISLATIVO



Diário Oficial Assinado Eletronicamente com Certificado Padrão ICP-Brasil e Protocolado com Carimbo de Tempo SCT de acordo com a Medida Provisória 2200-2 do Art. 10º de 24.08.01 da ICP-Brasil.

Arquivo Assinado Digitalmente por Prefeitura Municipal de Cambira. A Prefeitura municipal da garantia da autenticidade deste documento, desde que visualizado através de www.cambira.pr.gov.br no link Diário Oficial.

[Início](#)



DIÁRIO OFICIAL ELETRÔNICO


MUNICÍPIO DE CAMBIRA - PR

SEGUNDA-FEIRA, 25 DE MARÇO DE 2024

ANO: XI

EDIÇÃO Nº: 2138 - 87 Pág(s)

ATOS DO PODER EXECUTIVO E LEGISLATIVO



Diário Oficial Assinado Eletronicamente com Certificado Padrão ICP-Brasil e Protocolado com Carimbo de Tempo SCT de acordo com a Medida Provisória 2200-2 do Art. 10º de 24.08.01 da ICP-Brasil.

Arquivo Assinado Digitalmente por Prefeitura Municipal de Cambira. A Prefeitura municipal da garantia da autenticidade deste documento, desde que visualizado através de www.cambira.pr.gov.br no link Diário Oficial.

[Início](#)



DIÁRIO OFICIAL ELETRÔNICO

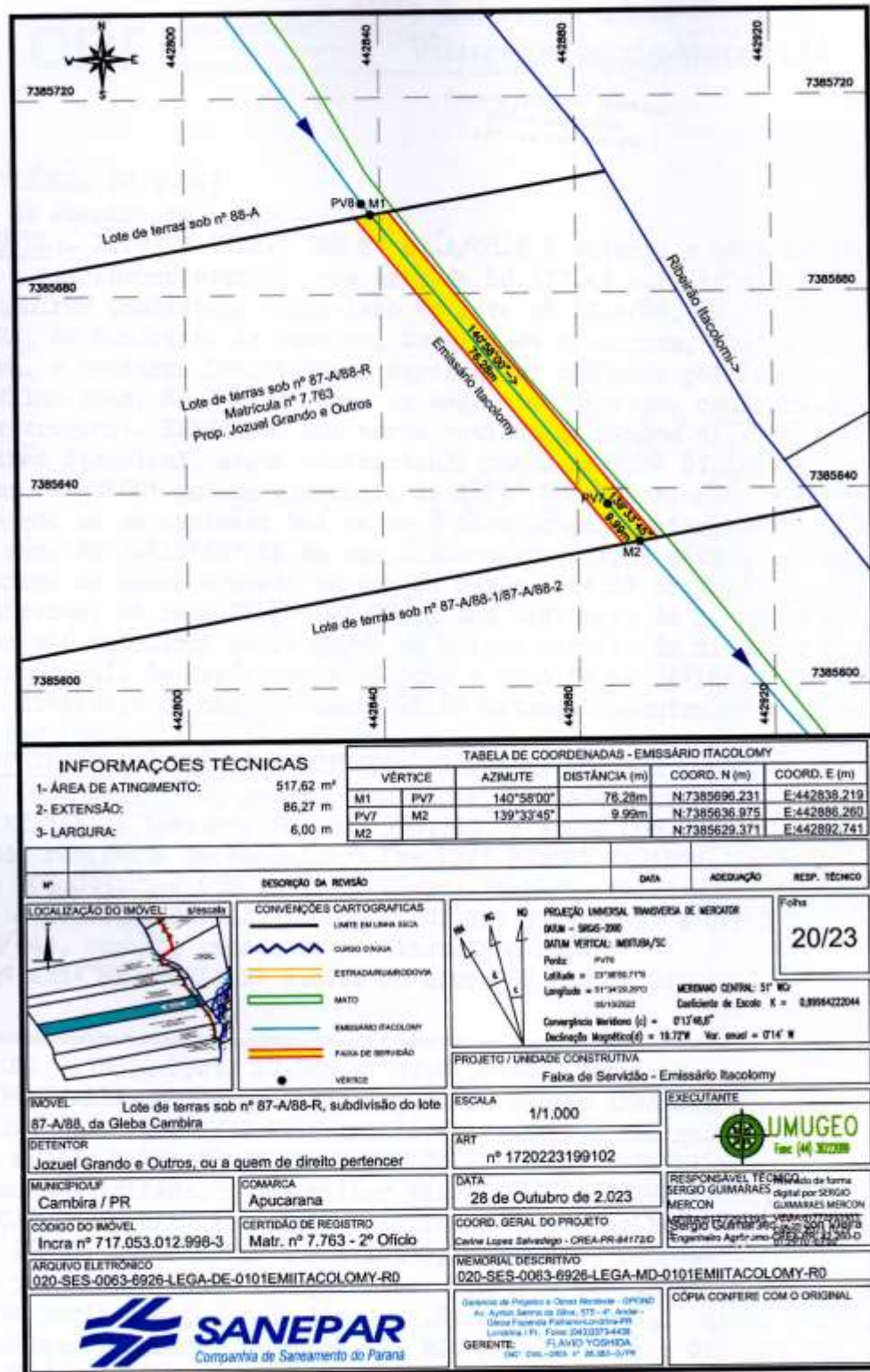
MUNICÍPIO DE CAMBIRA - PR

SEGUNDA-FEIRA, 25 DE MARÇO DE 2024

ANO: XI

EDIÇÃO Nº: 2138 - 87 Pág(s)

ATOS DO PODER EXECUTIVO E LEGISLATIVO



Diário Oficial Assinado Eletronicamente com Certificado Padrão ICP-Brasil e Protocolado com Carimbo de Tempo SCT de acordo com a Medida Provisória 2200-2 do Art. 10º de 24.08.01 da ICP-Brasil.

Arquivo Assinado Digitalmente por Prefeitura Municipal de Cambira. A Prefeitura municipal da garantia da autenticidade deste documento, desde que visualizado através de www.cambira.pr.gov.br no link Diário Oficial.

[Início](#)



DIÁRIO OFICIAL ELETRÔNICO

MUNICÍPIO DE CAMBIRA - PR


Lei Municipal 1554/2014

SEGUNDA-FEIRA, 25 DE MARÇO DE 2024

ANO: XI

EDIÇÃO Nº: 2138 - 87 Pág(s)

ATOS DO PODER EXECUTIVO E LEGISLATIVO



Diário Oficial Assinado Eletronicamente com Certificado Padrão ICP-Brasil e Protocolado com Carimbo de Tempo SCT de acordo com a Medida Provisória 2200-2 do Art. 10º de 24.08.01 da ICP-Brasil.

Arquivo Assinado Digitalmente por Prefeitura Municipal de Cambira.

A Prefeitura municipal da garantia da autenticidade deste documento, desde que visualizado através de www.cambira.pr.gov.br no link Diário Oficial.

[Início](#)



DIÁRIO OFICIAL ELETRÔNICO

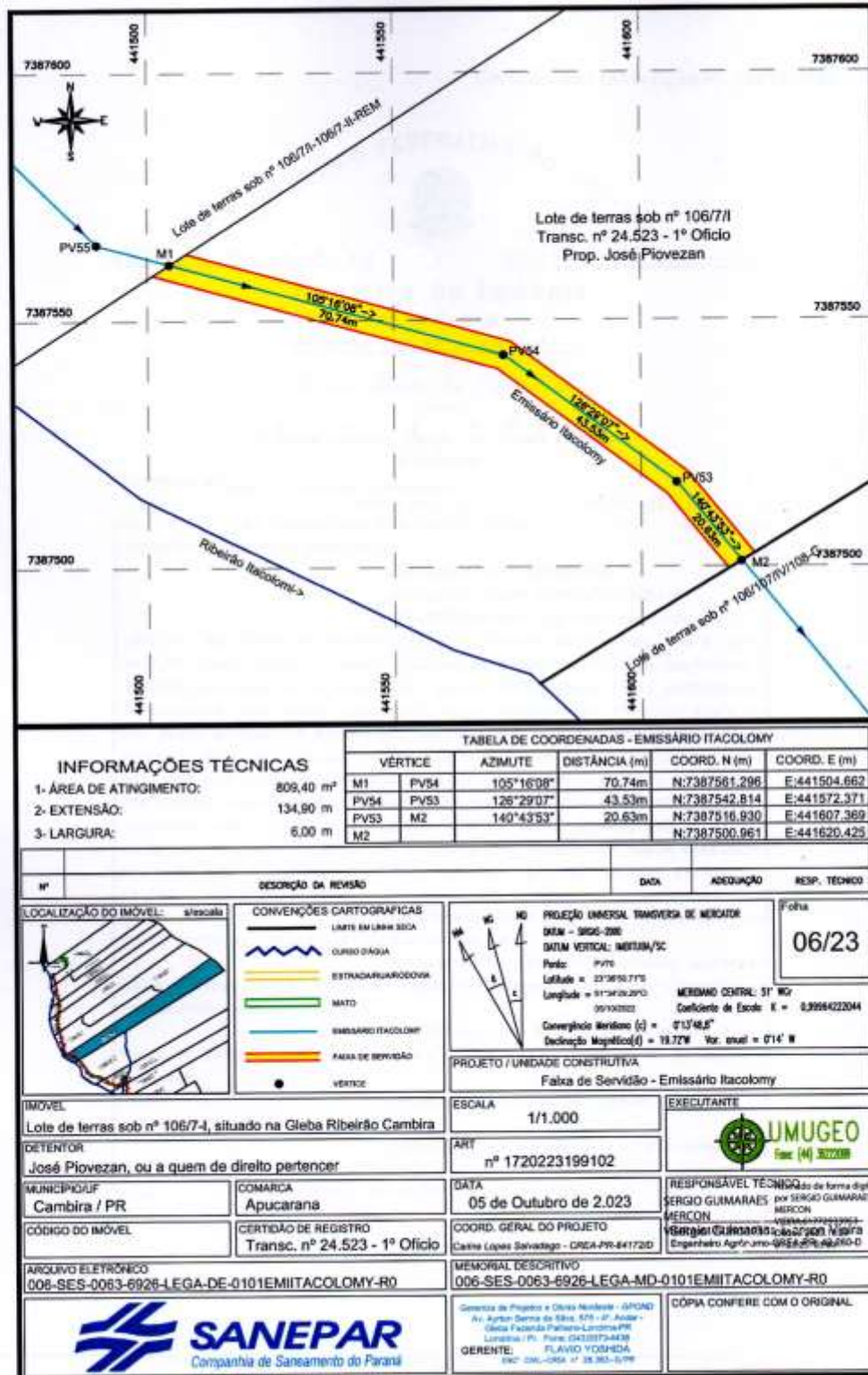
MUNICÍPIO DE CAMBIRA - PR

SEGUNDA-FEIRA, 25 DE MARÇO DE 2024

ANO: XI

EDIÇÃO Nº: 2138 - 87 Pág(s)

ATOS DO PODER EXECUTIVO E LEGISLATIVO



Diário Oficial Assinado Eletronicamente com Certificado Padrão ICP-Brasil e Protocolado com Carimbo de Tempo SCT de acordo com a Medida Provisória 2200-2 do Art. 10º de 24.08.01 da ICP-Brasil.

Arquivo Assinado Digitalmente por Prefeitura Municipal de Cambira. A Prefeitura municipal da garantia da autenticidade deste documento, desde que visualizado através de www.cambira.pr.gov.br no link Diário Oficial.

[Início](#)



DIÁRIO OFICIAL ELETRÔNICO

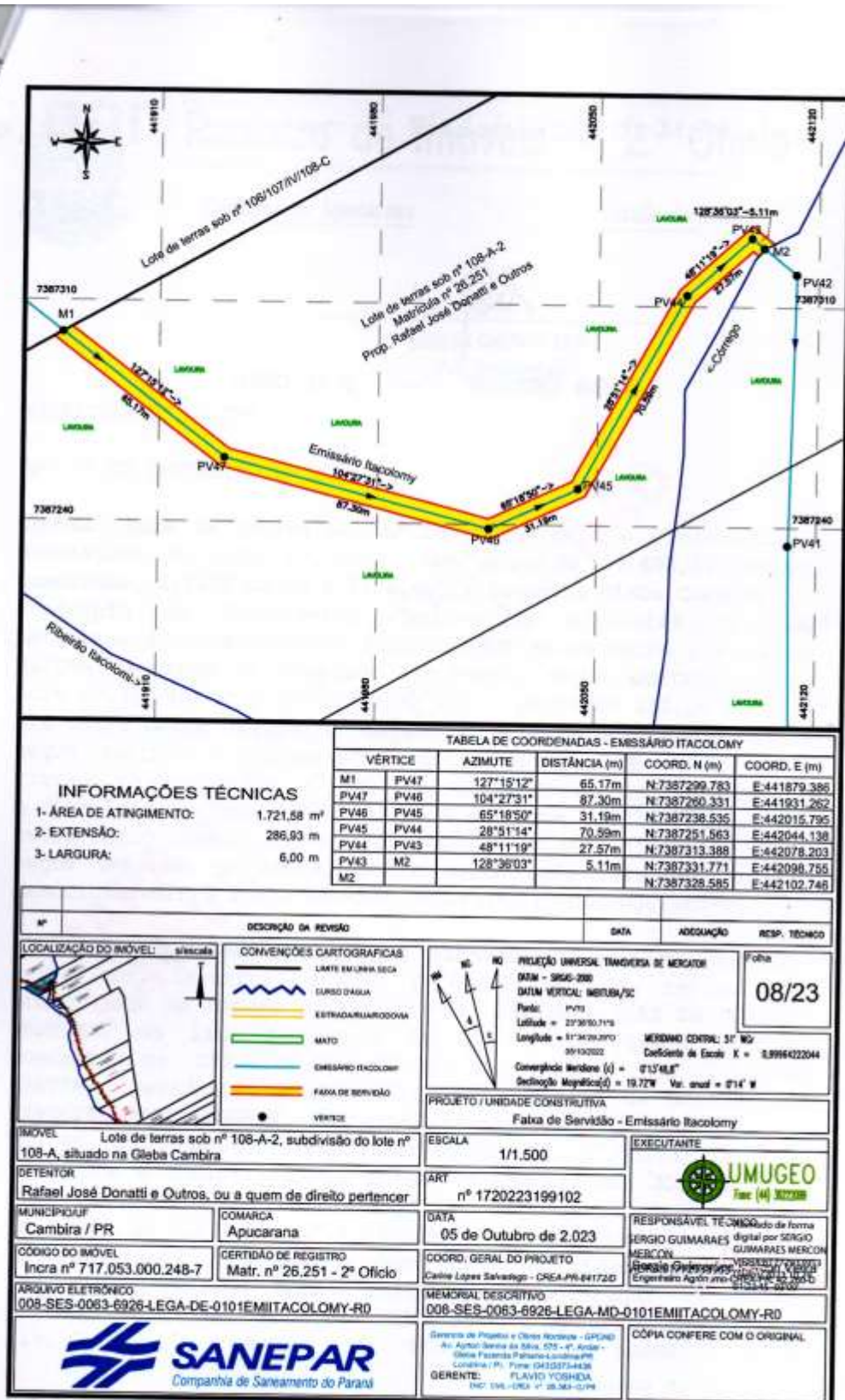
MUNICÍPIO DE CAMBIRA - PR

SEGUNDA-FEIRA, 25 DE MARÇO DE 2024

ANO: XI

EDIÇÃO Nº: 2138 - 87 Pág(s)

ATOS DO PODER EXECUTIVO E LEGISLATIVO



Diário Oficial Assinado Eletronicamente com Certificado Padrão ICP-Brasil e Protocolado com Carimbo de Tempo SCT de acordo com a Medida Provisória 2200-2 do Art. 10º de 24.08.01 da ICP-Brasil.

Arquivo Assinado Digitalmente por Prefeitura Municipal de Cambira. A Prefeitura municipal da garantia da autenticidade deste documento, desde que visualizado através de www.cambira.pr.gov.br no link Diário Oficial.

[Início](#)



DIÁRIO OFICIAL ELETRÔNICO

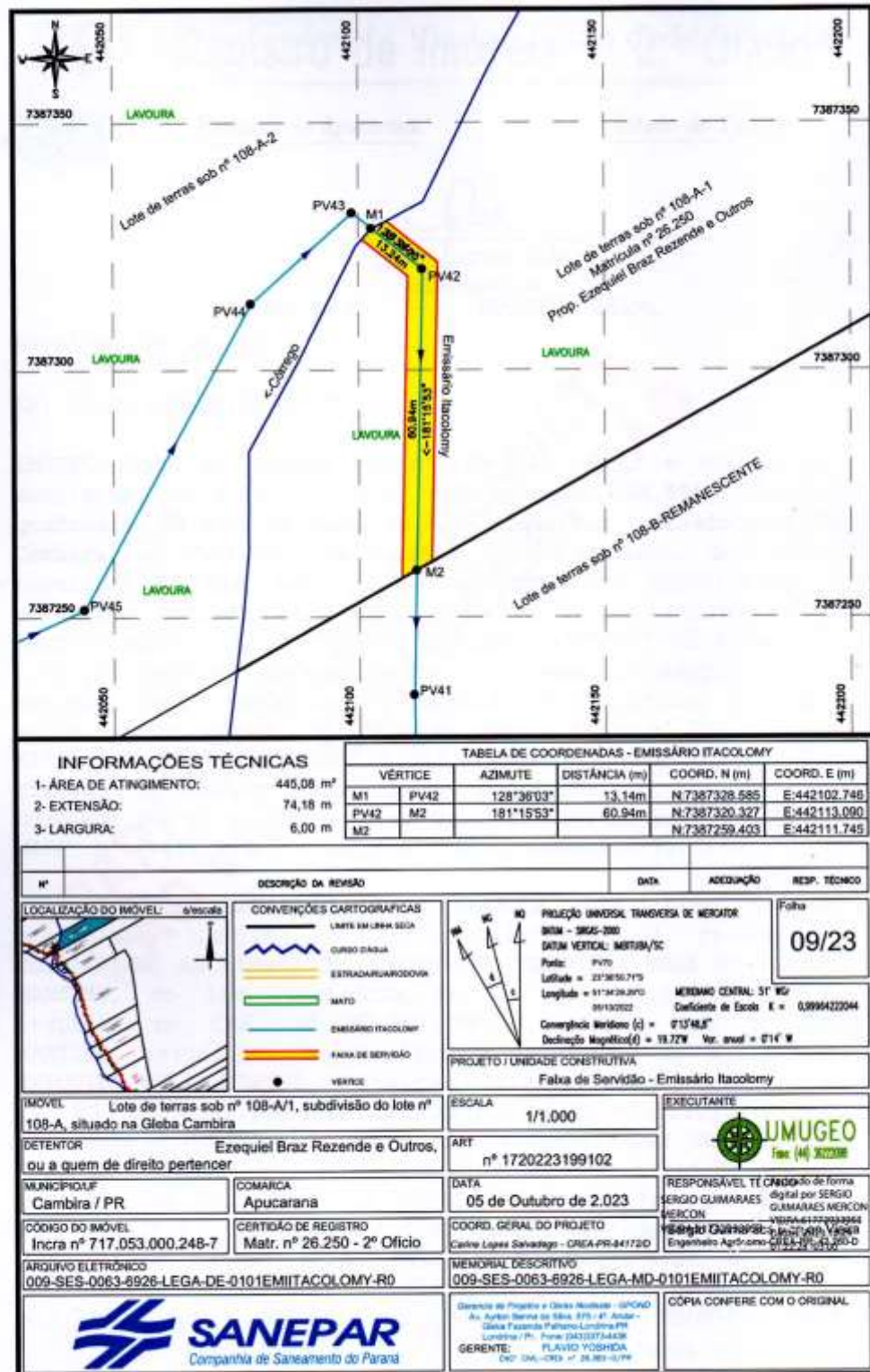
MUNICÍPIO DE CAMBIRA - PR

SEGUNDA-FEIRA, 25 DE MARÇO DE 2024

ANO: XI

EDIÇÃO Nº: 2138 - 87 Pág(s)

ATOS DO PODER EXECUTIVO E LEGISLATIVO





DIÁRIO OFICIAL ELETRÔNICO

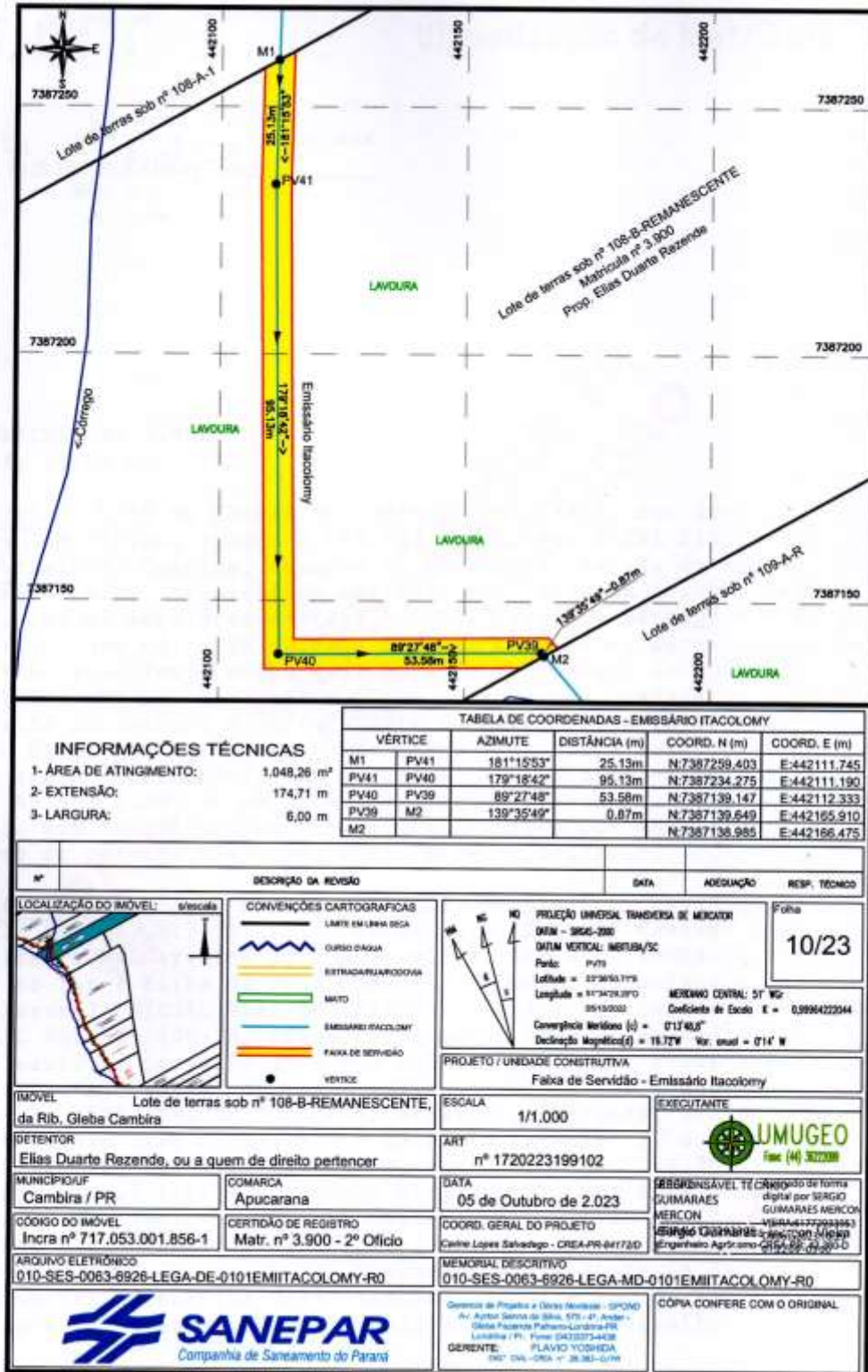
MUNICÍPIO DE CAMBIRA - PR

SEGUNDA-FEIRA, 25 DE MARÇO DE 2024

ANO: XI

EDIÇÃO Nº: 2138 - 87 Pág(s)

ATOS DO PODER EXECUTIVO E LEGISLATIVO



Diário Oficial Assinado Eletronicamente com Certificado Padrão ICP-Brasil e Protocolado com Carimbo de Tempo SCT de acordo com a Medida Provisória 2200-2 do Art. 10º de 24.08.01 da ICP-Brasil.

Arquivo Assinado Digitalmente por Prefeitura Municipal de Cambira. A Prefeitura municipal da garantia da autenticidade deste documento, desde que visualizado através de www.cambira.pr.gov.br no link Diário Oficial.

[Início](#)



DIÁRIO OFICIAL ELETRÔNICO

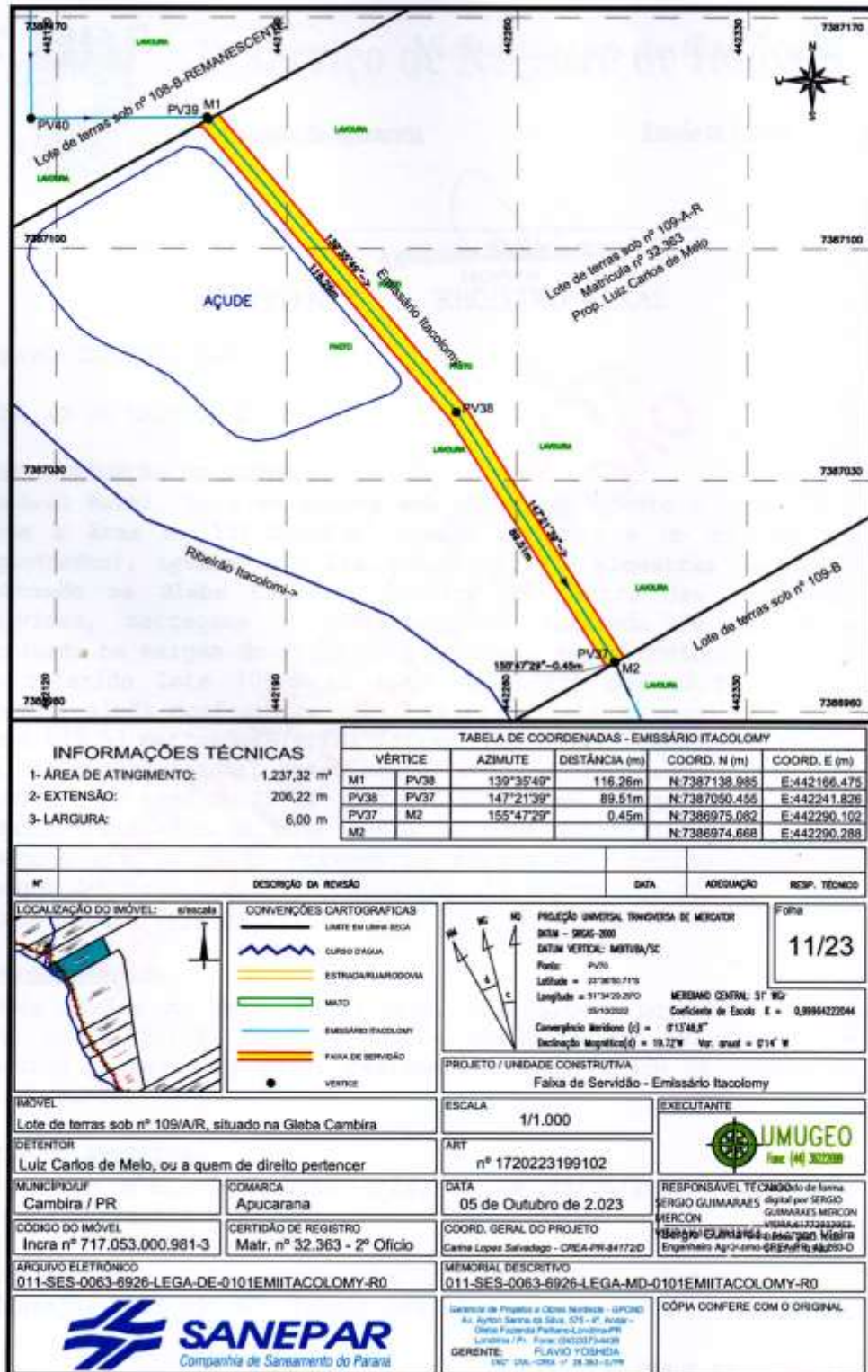
MUNICÍPIO DE CAMBIRA - PR

SEGUNDA-FEIRA, 25 DE MARÇO DE 2024

ANO: XI

EDIÇÃO Nº: 2138 - 87 Pág(s)

ATOS DO PODER EXECUTIVO E LEGISLATIVO



Diário Oficial Assinado Eletronicamente com Certificado Padrão ICP-Brasil e Protocolado com Carimbo de Tempo SCT de acordo com a Medida Provisória 2200-2 do Art. 10º de 24.08.01 da ICP-Brasil.

Arquivo Assinado Digitalmente por Prefeitura Municipal de Cambira. A Prefeitura municipal da garantia da autenticidade deste documento, desde que visualizado através de www.cambira.pr.gov.br no link Diário Oficial.

[Início](#)



DIÁRIO OFICIAL ELETRÔNICO


MUNICÍPIO DE CAMBIRA - PR

SEGUNDA-FEIRA, 25 DE MARÇO DE 2024

ANO: XI

EDIÇÃO Nº: 2138 - 87 Pág(s)

ATOS DO PODER EXECUTIVO E LEGISLATIVO



Diário Oficial Assinado Eletronicamente com Certificado Padrão ICP-Brasil e Protocolado com Carimbo de Tempo SCT de acordo com a Medida Provisória 2200-2 do Art. 10º de 24.08.01 da ICP-Brasil.

Arquivo Assinado Digitalmente por Prefeitura Municipal de Cambira. A Prefeitura municipal da garantia da autenticidade deste documento, desde que visualizado através de www.cambira.pr.gov.br no link Diário Oficial.

[Início](#)



DIÁRIO OFICIAL ELETRÔNICO

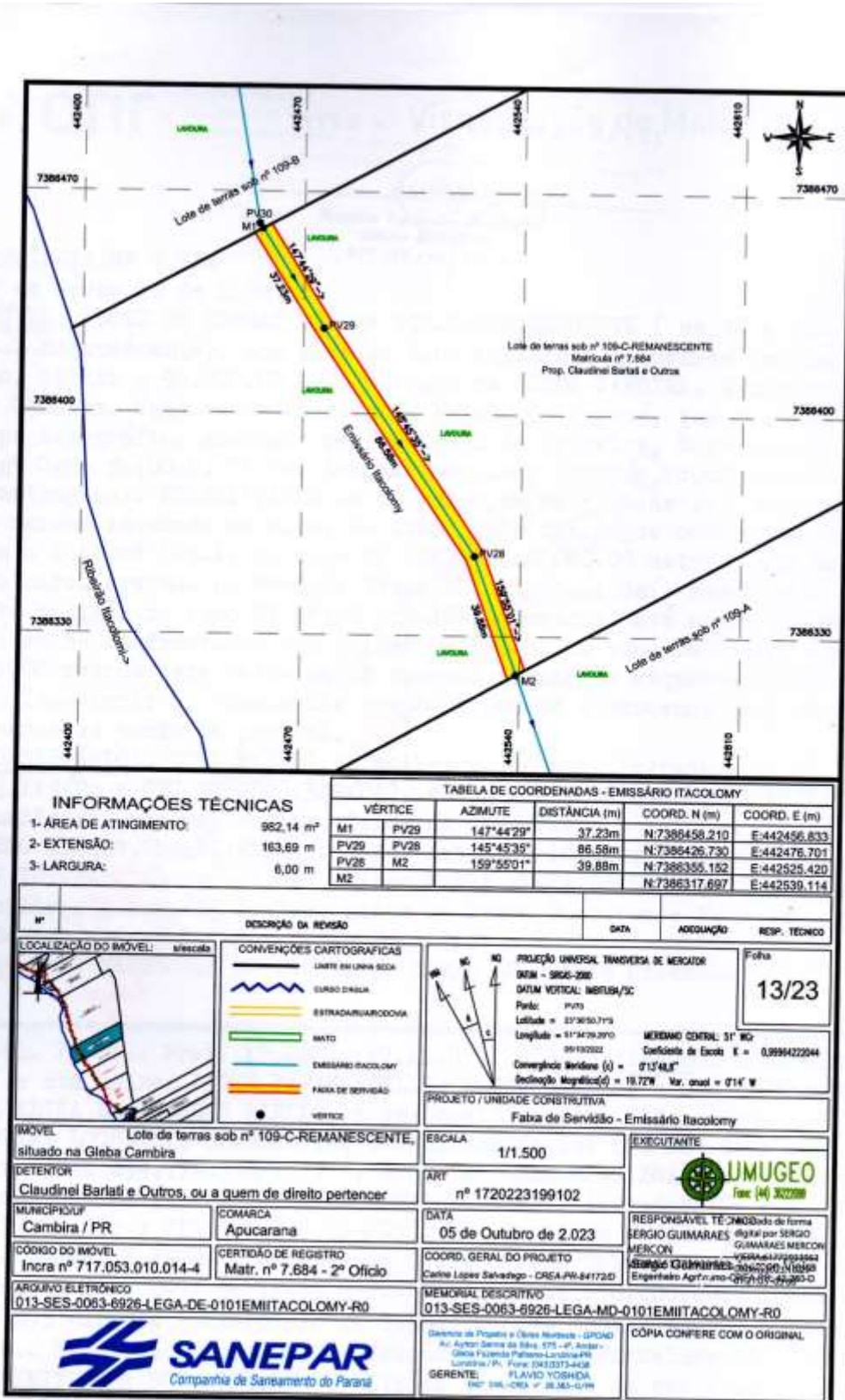
MUNICÍPIO DE CAMBIRA - PR

SEGUNDA-FEIRA, 25 DE MARÇO DE 2024

ANO: XI

EDIÇÃO Nº: 2138 - 87 Pág(s)

ATOS DO PODER EXECUTIVO E LEGISLATIVO



Diário Oficial Assinado Eletronicamente com Certificado Padrão ICP-Brasil e Protocolado com Carimbo de Tempo SCT de acordo com a Medida Provisória 2200-2 do Art. 10º de 24.08.01 da ICP-Brasil.

Arquivo Assinado Digitalmente por Prefeitura Municipal de Cambira. A Prefeitura municipal da garantia da autenticidade deste documento, desde que visualizado através de www.cambira.pr.gov.br no link Diário Oficial.

[Início](#)



DIÁRIO OFICIAL ELETRÔNICO

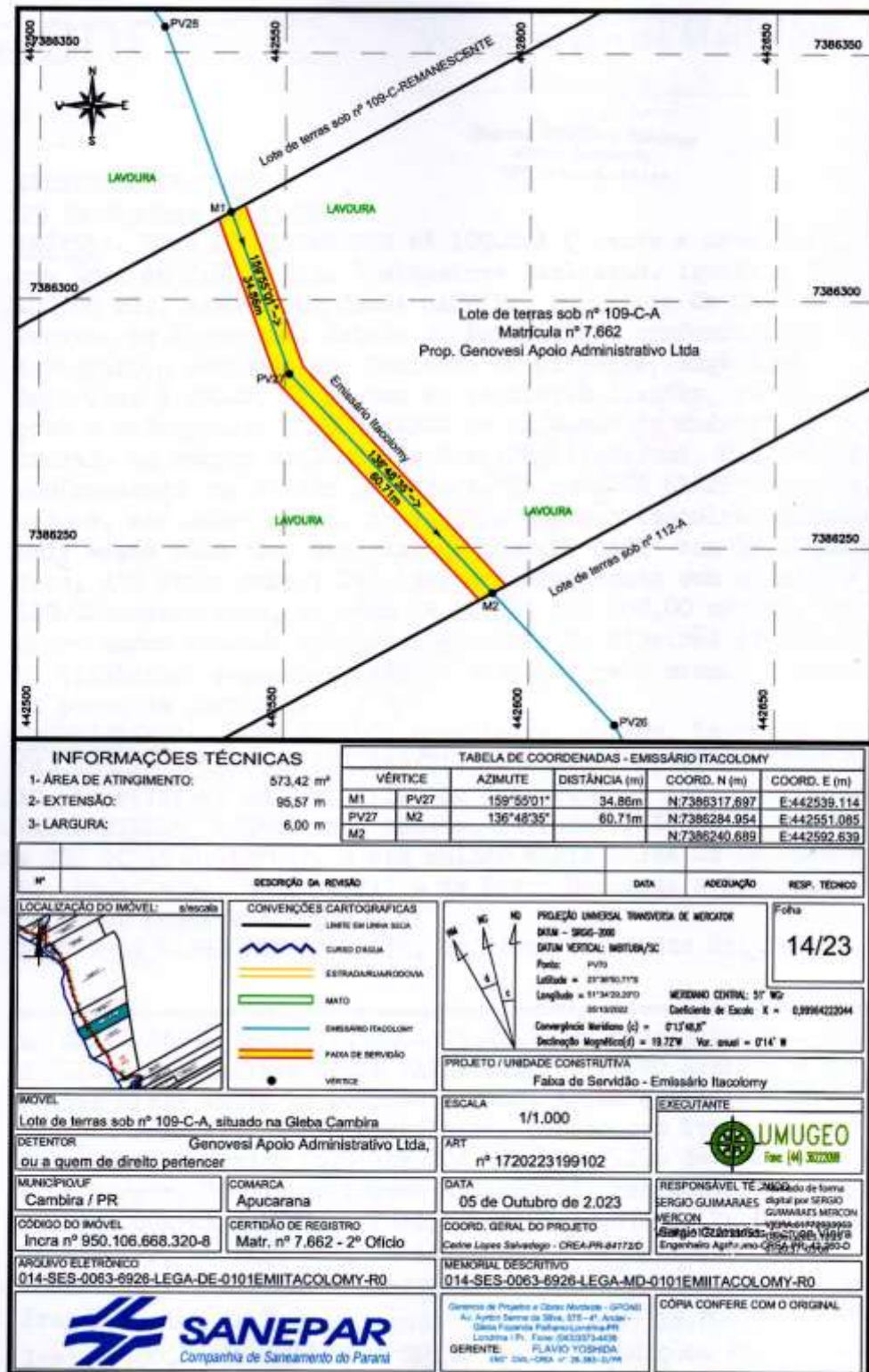
MUNICÍPIO DE CAMBIRA - PR

SEGUNDA-FEIRA, 25 DE MARÇO DE 2024

ANO: XI

EDIÇÃO Nº: 2138 - 87 Pág(s)

ATOS DO PODER EXECUTIVO E LEGISLATIVO



Diário Oficial Assinado Eletronicamente com Certificado Padrão ICP-Brasil e Protocolado com Carimbo de Tempo SCT de acordo com a Medida Provisória 2200-2 do Art. 10º de 24.08.01 da ICP-Brasil.

Arquivo Assinado Digitalmente por Prefeitura Municipal de Cambira. A Prefeitura municipal da garantia da autenticidade deste documento, desde que visualizado através de www.cambira.pr.gov.br no link Diário Oficial.

[Início](#)



DIÁRIO OFICIAL ELETRÔNICO

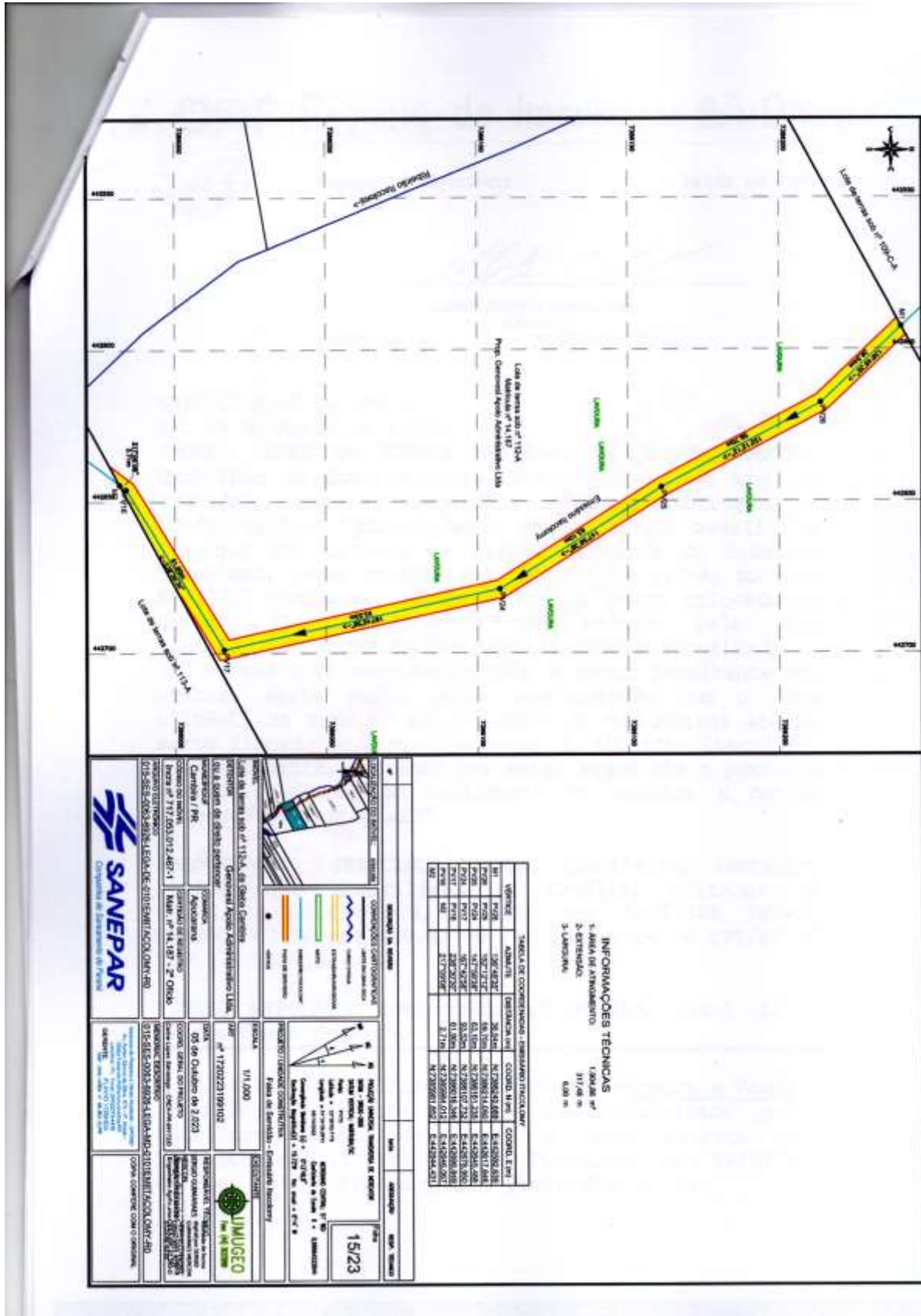
MUNICÍPIO DE CAMBIRA - PR

SEGUNDA-FEIRA, 25 DE MARÇO DE 2024

ANO: XI

EDIÇÃO Nº: 2138 - 87 Pág(s)

ATOS DO PODER EXECUTIVO E LEGISLATIVO



Diário Oficial Assinado Eletronicamente com Certificado Padrão ICP-Brasil e Protocolado com Carimbo de Tempo SCT de acordo com a Medida Provisória 2200-2 do Art. 10º de 24.08.01 da ICP-Brasil.

Arquivo Assinado Digitalmente por Prefeitura Municipal de Cambira. A Prefeitura municipal da garantia da autenticidade deste documento, desde que visualizado através de www.cambira.pr.gov.br no link Diário Oficial.

[Início](#)



DIÁRIO OFICIAL ELETRÔNICO

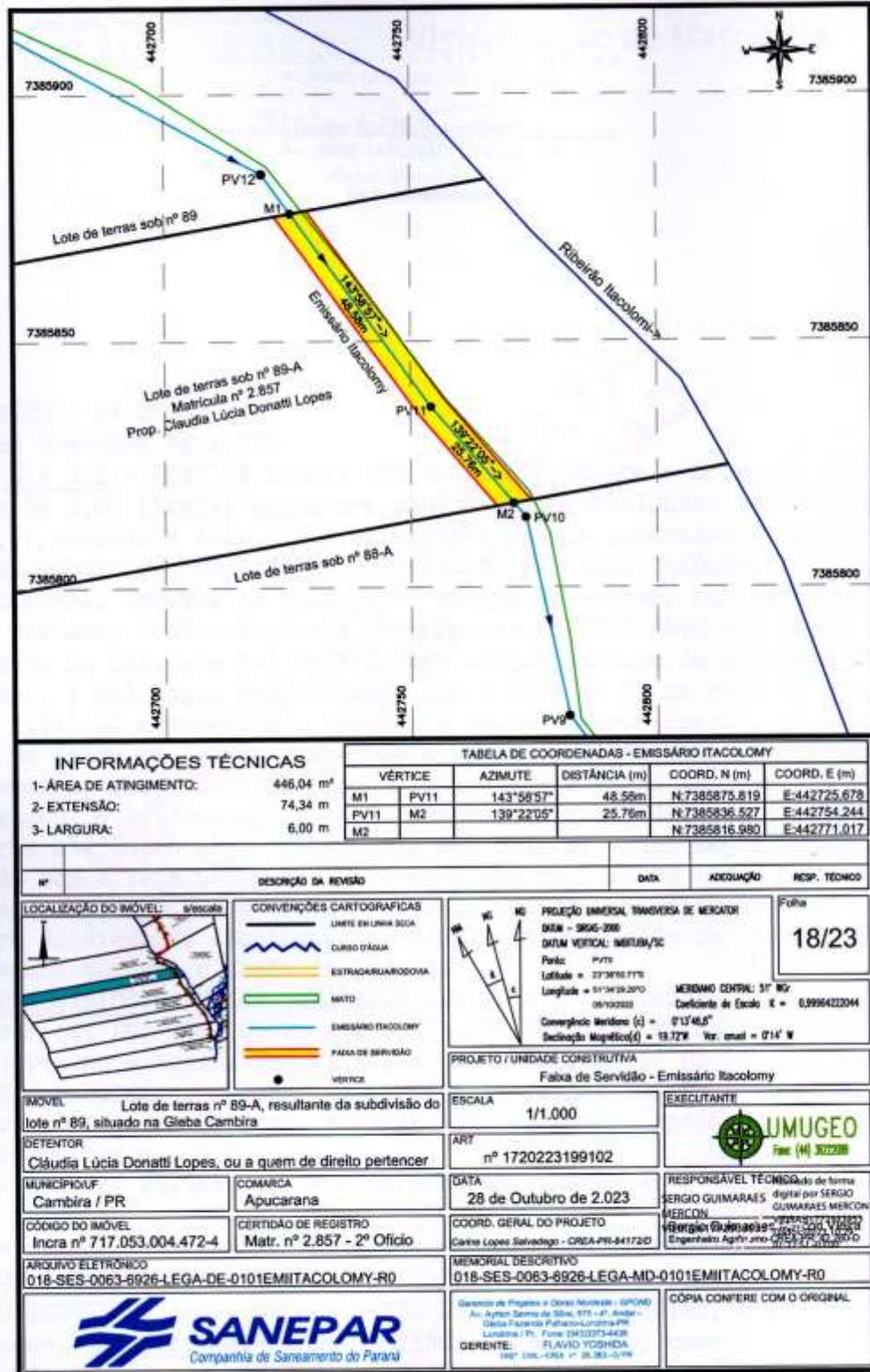
MUNICÍPIO DE CAMBIRA - PR

SEGUNDA-FEIRA, 25 DE MARÇO DE 2024

ANO: XI

EDIÇÃO Nº: 2138 - 87 Pág(s)

ATOS DO PODER EXECUTIVO E LEGISLATIVO



Diário Oficial Assinado Eletronicamente com Certificado Padrão ICP-Brasil e Protocolado com Carimbo de Tempo SCT de acordo com a Medida Provisória 2200-2 do Art. 10º de 24.08.01 da ICP-Brasil.

Arquivo Assinado Digitalmente por Prefeitura Municipal de Cambira. A Prefeitura municipal da garantia da autenticidade deste documento, desde que visualizado através de www.cambira.pr.gov.br no link Diário Oficial.

[Início](#)



DIÁRIO OFICIAL ELETRÔNICO

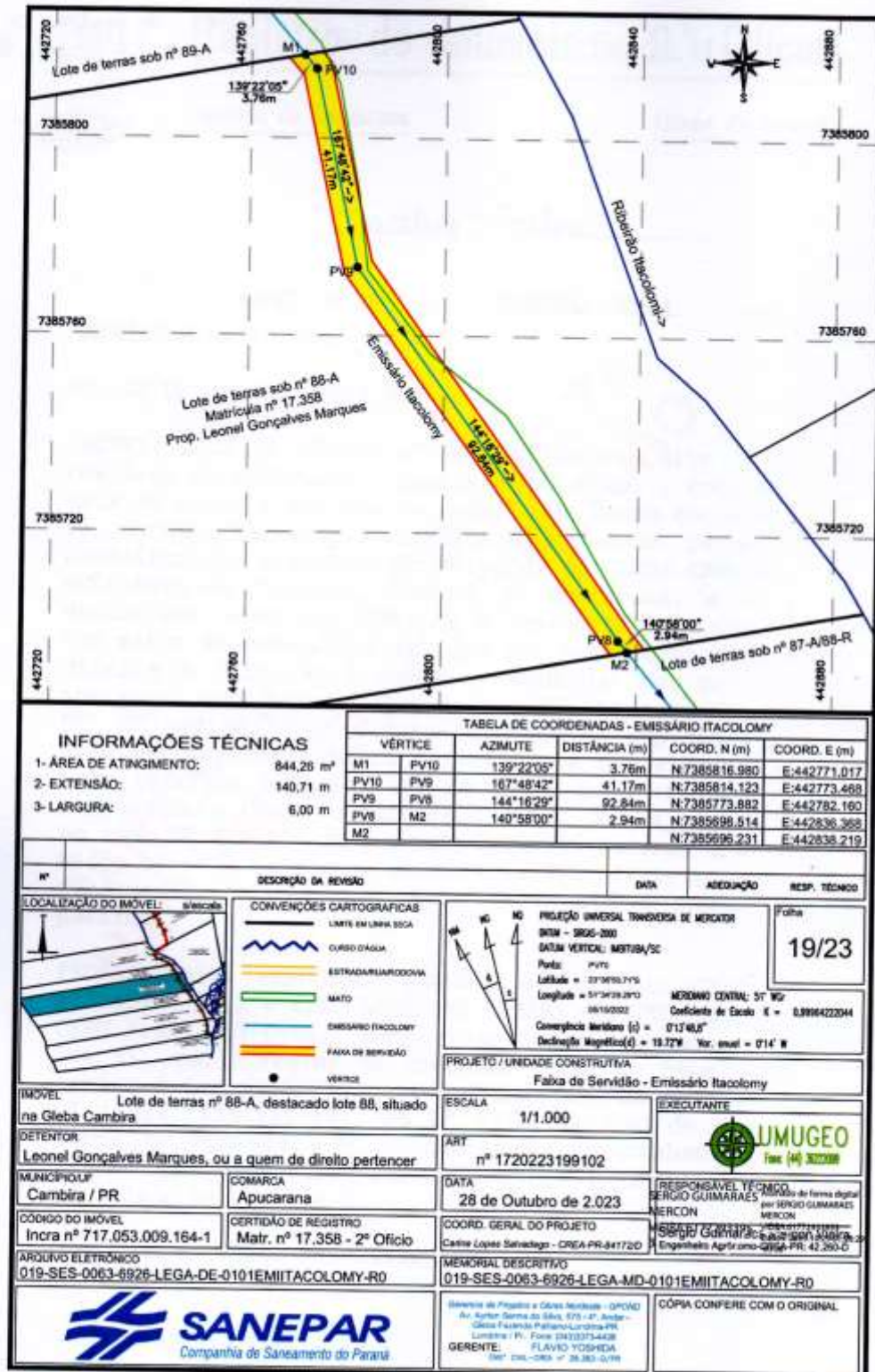
MUNICÍPIO DE CAMBIRA - PR

SEGUNDA-FEIRA, 25 DE MARÇO DE 2024

ANO: XI

EDIÇÃO Nº: 2138 - 87 Pág(s)

ATOS DO PODER EXECUTIVO E LEGISLATIVO



Diário Oficial Assinado Eletronicamente com Certificado Padrão ICP-Brasil e Protocolado com Carimbo de Tempo SCT de acordo com a Medida Provisória 2200-2 do Art. 10º de 24.08.01 da ICP-Brasil.

Arquivo Assinado Digitalmente por Prefeitura Municipal de Cambira. A Prefeitura municipal da garantia da autenticidade deste documento, desde que visualizado através de www.cambira.pr.gov.br no link Diário Oficial.

[Início](#)



DIÁRIO OFICIAL ELETRÔNICO

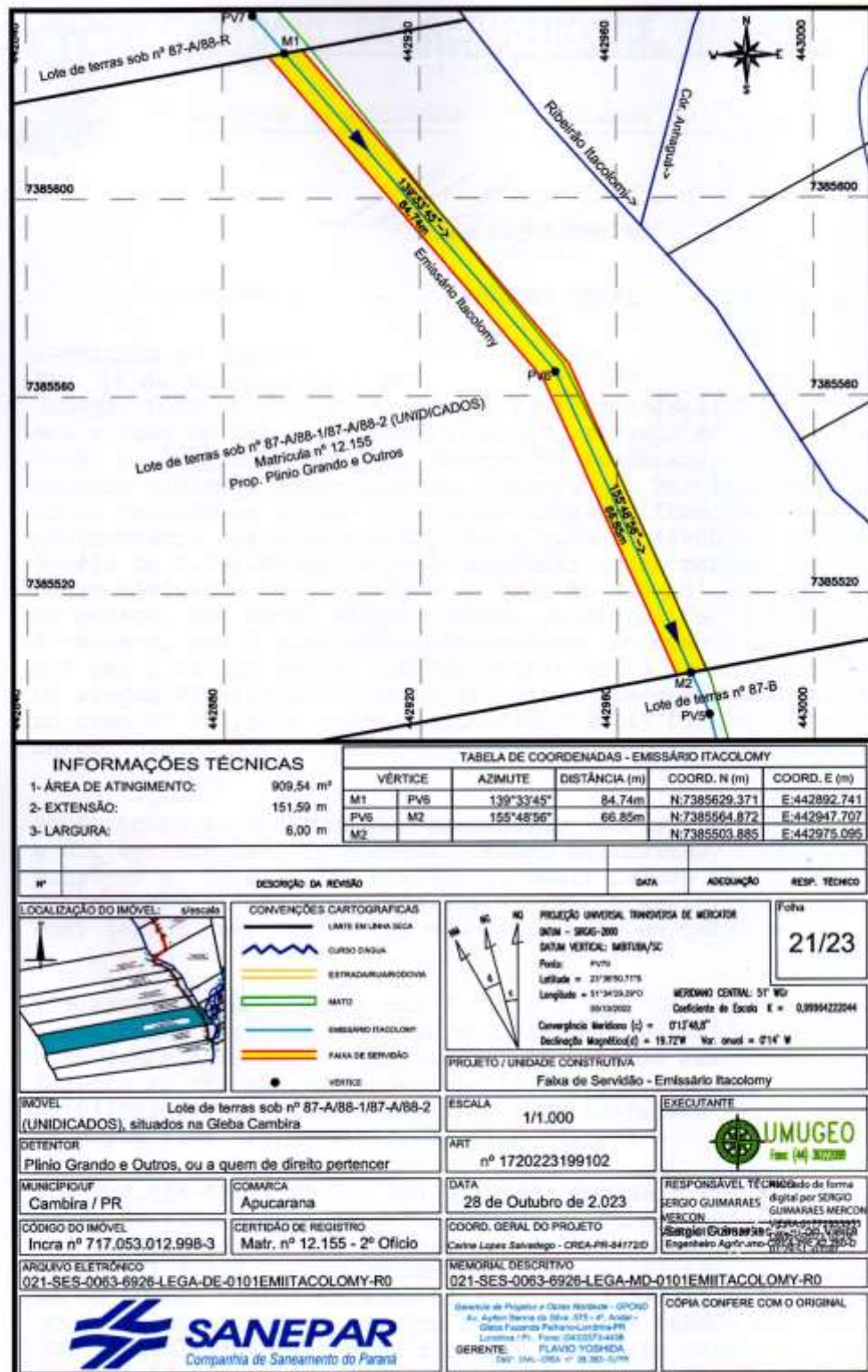
MUNICÍPIO DE CAMBIRA - PR

SEGUNDA-FEIRA, 25 DE MARÇO DE 2024

ANO: XI

EDIÇÃO Nº: 2138 - 87 Pág(s)

ATOS DO PODER EXECUTIVO E LEGISLATIVO





DIÁRIO OFICIAL ELETRÔNICO

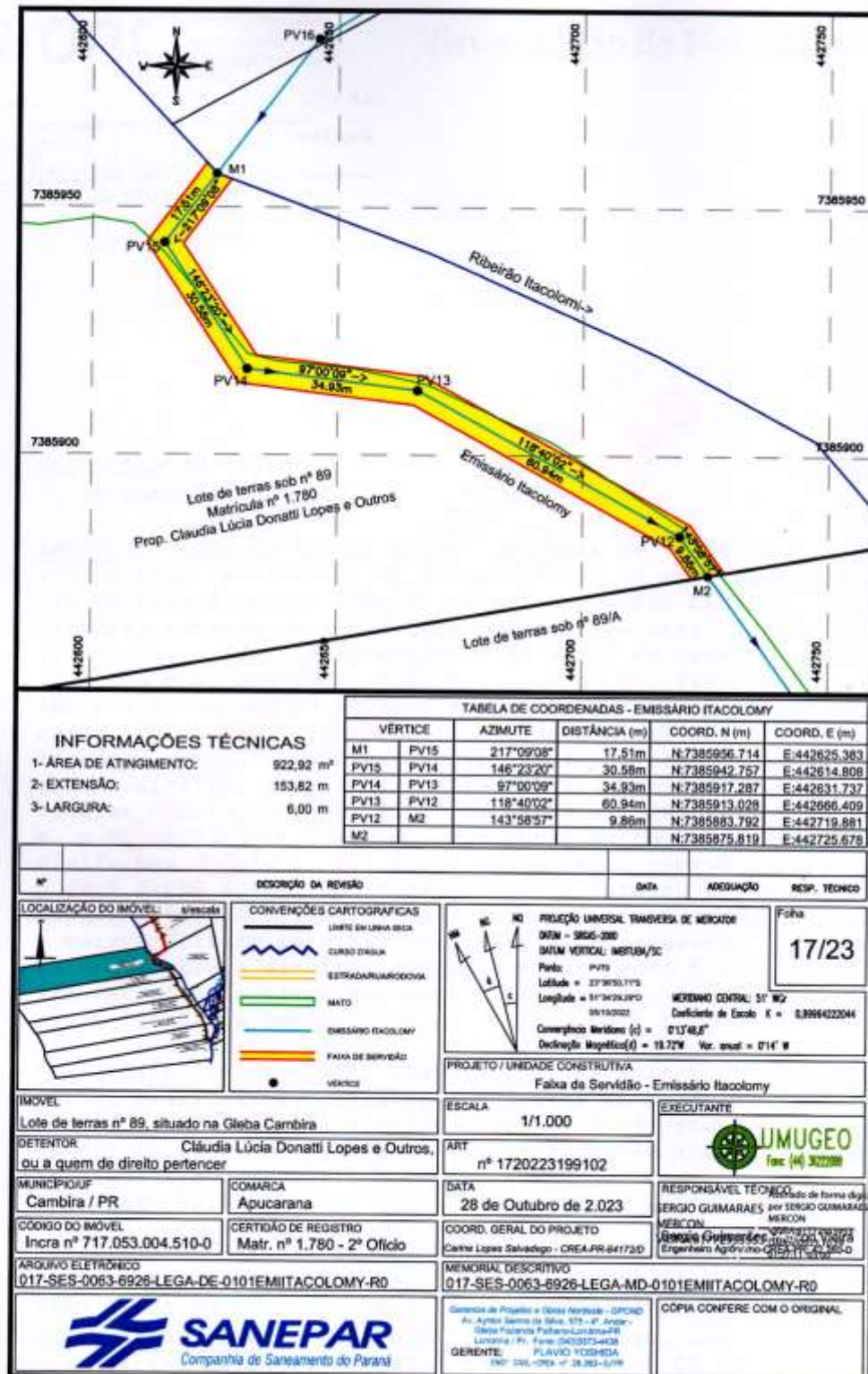
MUNICÍPIO DE CAMBIRA - PR

SEGUNDA-FEIRA, 25 DE MARÇO DE 2024

ANO: XI

EDIÇÃO Nº: 2138 - 87 Pág(s)

ATOS DO PODER EXECUTIVO E LEGISLATIVO





DIÁRIO OFICIAL ELETRÔNICO

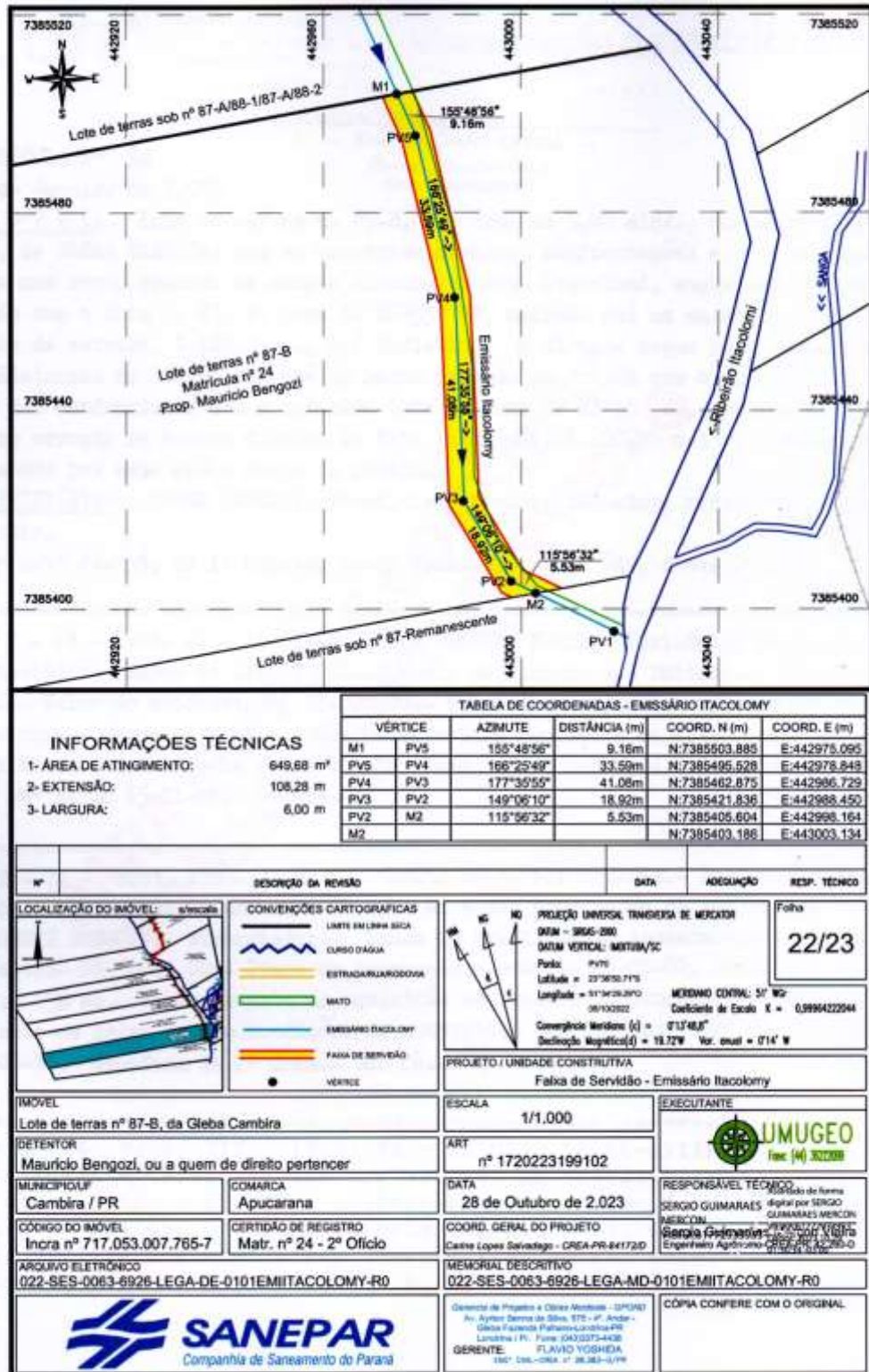
MUNICÍPIO DE CAMBIRA - PR

SEGUNDA-FEIRA, 25 DE MARÇO DE 2024

ANO: XI

EDIÇÃO Nº: 2138 - 87 Pág(s)

ATOS DO PODER EXECUTIVO E LEGISLATIVO



Diário Oficial Assinado Eletronicamente com Certificado Padrão ICP-Brasil e Protocolado com Carimbo de Tempo SCT de acordo com a Medida Provisória 2200-2 do Art. 10º de 24.08.01 da ICP-Brasil.

Arquivo Assinado Digitalmente por Prefeitura Municipal de Cambira. A Prefeitura municipal da garantia da autenticidade deste documento, desde que visualizado através de www.cambira.pr.gov.br no link Diário Oficial.

[Início](#)



DIÁRIO OFICIAL ELETRÔNICO

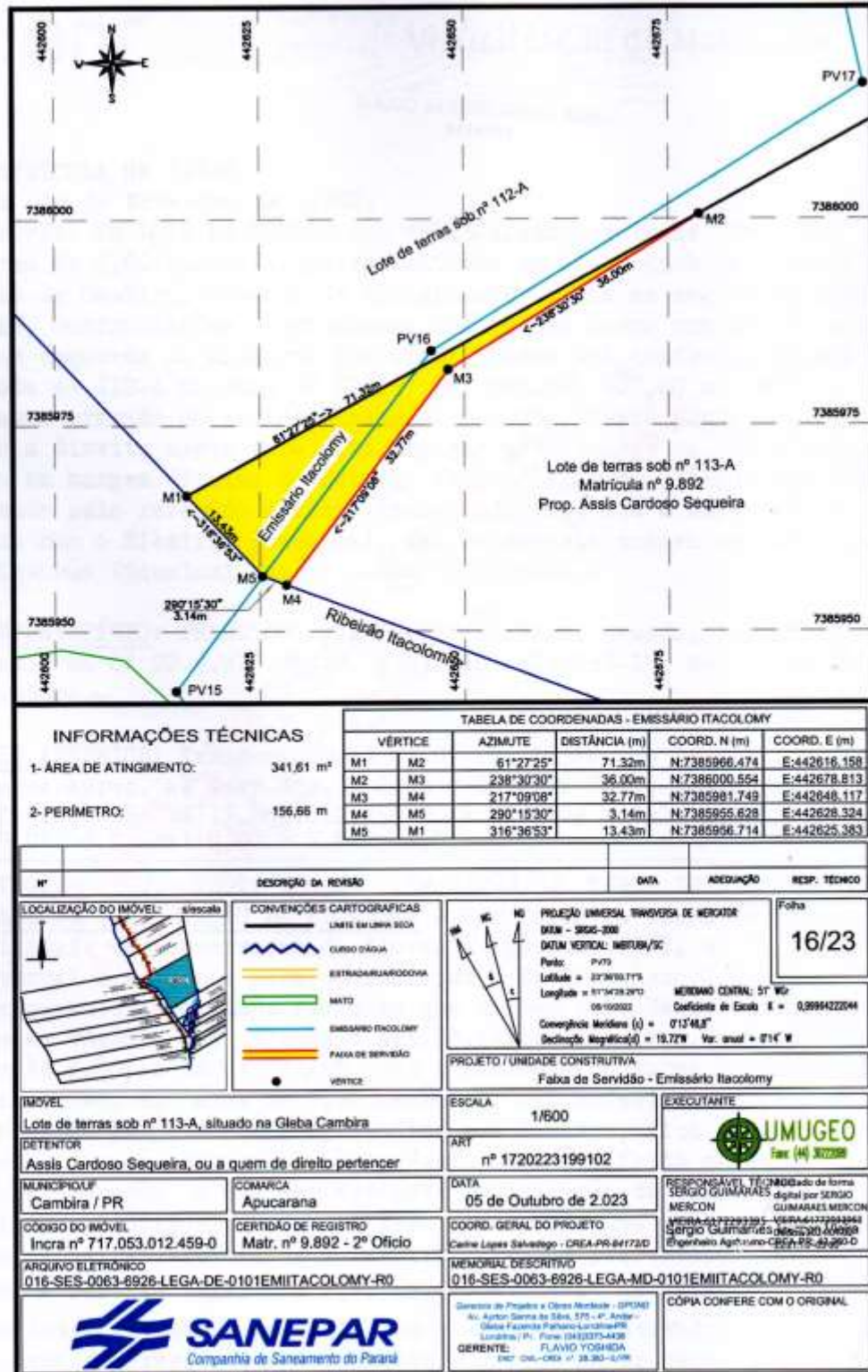
MUNICÍPIO DE CAMBIRA - PR

SEGUNDA-FEIRA, 25 DE MARÇO DE 2024

ANO: XI

EDIÇÃO Nº: 2138 - 87 Pág(s)

ATOS DO PODER EXECUTIVO E LEGISLATIVO



Diário Oficial Assinado Eletronicamente com Certificado Padrão ICP-Brasil e Protocolado com Carimbo de Tempo SCT de acordo com a Medida Provisória 2200-2 do Art. 10º de 24.08.01 da ICP-Brasil.

Arquivo Assinado Digitalmente por Prefeitura Municipal de Cambira. A Prefeitura municipal da garantia da autenticidade deste documento, desde que visualizado através de www.cambira.pr.gov.br no link Diário Oficial.

[Início](#)



DIÁRIO OFICIAL ELETRÔNICO

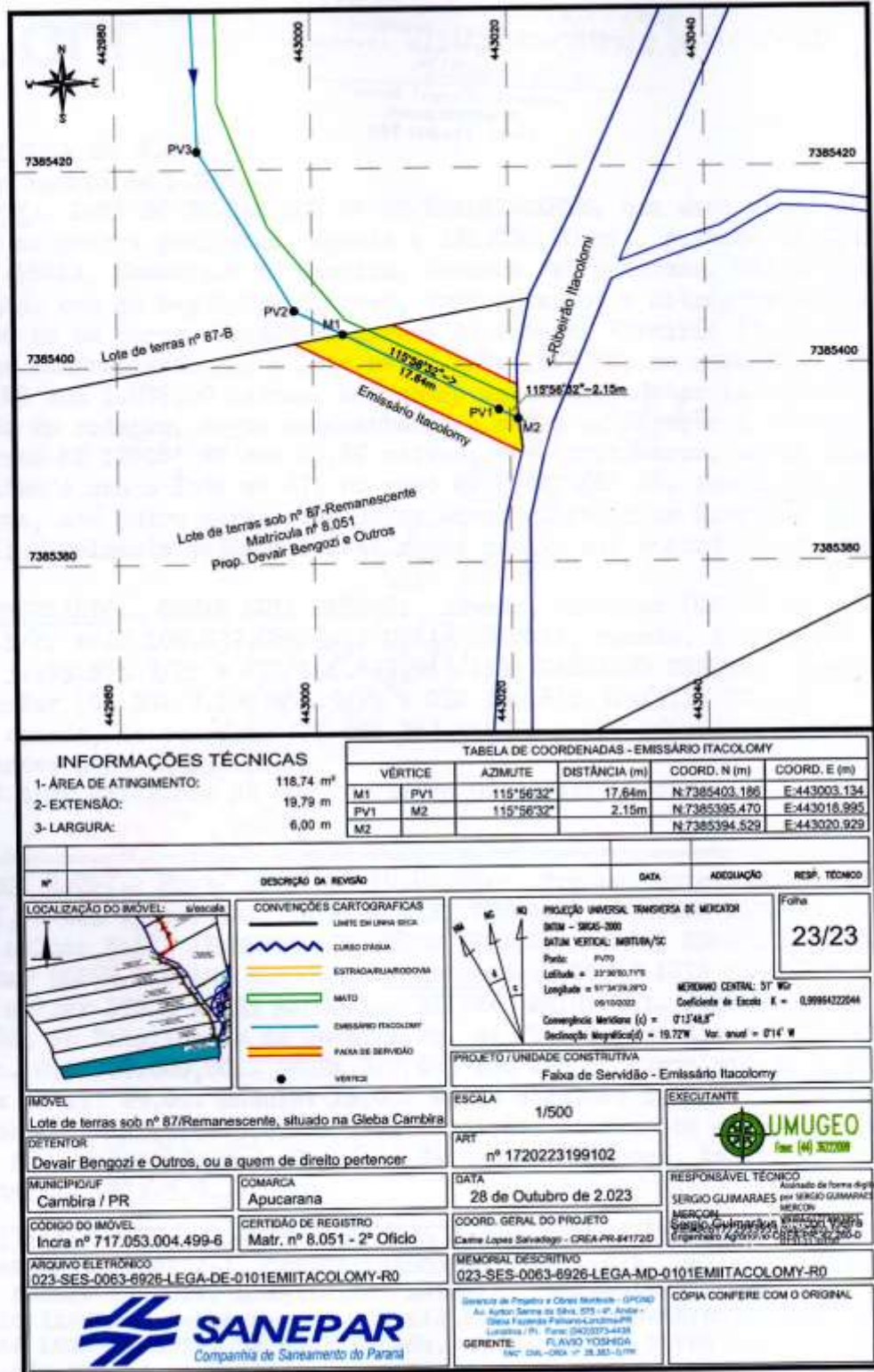
MUNICÍPIO DE CAMBIRA - PR

SEGUNDA-FEIRA, 25 DE MARÇO DE 2024

ANO: XI

EDIÇÃO Nº: 2138 - 87 Pág(s)

ATOS DO PODER EXECUTIVO E LEGISLATIVO



Diário Oficial Assinado Eletronicamente com Certificado Padrão ICP-Brasil e Protocolado com Carimbo de Tempo SCT de acordo com a Medida Provisória 2200-2 do Art. 10º de 24.08.01 da ICP-Brasil.

Arquivo Assinado Digitalmente por Prefeitura Municipal de Cambira. A Prefeitura municipal da garantia da autenticidade deste documento, desde que visualizado através de www.cambira.pr.gov.br no link Diário Oficial.

[Início](#)



DIÁRIO OFICIAL ELETRÔNICO

MUNICÍPIO DE CAMBIRA - PR

SEGUNDA-FEIRA, 25 DE MARÇO DE 2024

ANO: XI

EDIÇÃO Nº: 2138 - 87 Pág(s)

ATOS DO PODER EXECUTIVO E LEGISLATIVO

INFORMAÇÕES TÉCNICAS		TABELA DE COORDENADAS - ACESSO ETE ITACOLOMY				
1- ÁREA DE ATINGIMENTO:	288,90 m ²	VÉRTICE	AZIMUTE	DISTÂNCIA (m)	COORD. N (m)	COORD. E (m)
2- EXTENSÃO:	96,30 m	M1	M2	144°25'37"	0,89m	N:7388907,038 E:441500,916
3- LARGURA:	3,00 m	M2	M3	167°00'22"	54,61m	N:7388906,324 E:441501,427
		M3	M4	169°20'34"	40,81m	N:7388853,116 E:441513,705
		M4				N:7388813,012 E:441521,251

Nº	DESCRIÇÃO DA REVISÃO	DATA	ADEQUAÇÃO	RESP. TÉCNICO

LOCALIZAÇÃO DO IMÓVEL:	CONVENÇÕES CARTOGRAFICAS — LIMITE EM LINHA SÓLIDA — CURSO D'ÁGUA — ESTRADA RUA/RODOVIA — MATO — INTERCEPTOR ITACOLOMY — ACESSO E.T.E. ● VÉRTICE	PROJEÇÃO UNIVERSAL TRANSVERSA DE MERCATOR DATUM - SIRGAS-2000 DATUM VERTICAL - MIRTUM/SC Ponto: PV1 Latitude = 23°34'47,8970" Longitude = -51°34'26,8170" MERIDIANO CENTRAL: 51° W Coeficiente de Escala: K = 0,99994209852 Convergência Meridiana (c) = 0°13'43,8" Declinação Magnética (d) = 19,757W Var. anual = 0'14" W	Folha 10/11
-------------------------------	---	---	-----------------------

IMÓVEL Lote de terras sob nº 102/103-M1-2-A, situado na Gleba Cambira		ESCALA 1/1.000	EXECUTANTE
DETENTOR Mário Cesar Marezze, ou a quem de direito pertencer		ART nº 1720223199102	
MUNICÍPIO/UF Cambira / PR	COMARCA Apucarana	DATA 17 de Outubro de 2.023	RESPONSÁVEL TÉCNICO Sergio Guimaraes de Moraes Engenheiro Agrônomo - CRP-PR-13.952-D
CÓDIGO DO IMÓVEL Incrá nº 999.997.050.130-4	CERTIDÃO DE REGISTRO Matr. nº 30.379 - 2º Ofício	COORD. GERAL DO PROJETO Celso Lopes Salvadego - CREA-PR-841720	REVISÃO Sergio Guimaraes de Moraes Engenheiro Agrônomo - CRP-PR-13.952-D
ARQUIVO ELETRÔNICO 010-SES-0063-6926-LEGA-DE-0101ACESSOEITEITACOLOMY-R0		MEMORIAL DESCRITIVO 010-SES-0063-6926-LEGA-DE-0101ACESSOEITEITACOLOMY-R0	

	Gerência de Projetos e Obras Nucleares - (GPCO) Av. Arthur Borno da Silva, 575 - Aº. Anajar - Cidade Favelada - Curitiba - PR Fone: (41) 3073-4438 GERENTE: FLAVIO YORHEA END: CHL - CREA nº 26.363-0/PR	CÓPIA CONFERE COM O ORIGINAL
--	---	------------------------------



Diário Oficial Assinado Eletronicamente com Certificado Padrão ICP-Brasil e Protocolado com Carimbo de Tempo SCT de acordo com a Medida Provisória 2200-2 do Art. 10º de 24.08.01 da ICP-Brasil.

Arquivo Assinado Digitalmente por Prefeitura Municipal de Cambira. A Prefeitura municipal da garantia da autenticidade deste documento, desde que visualizado através de www.cambira.pr.gov.br no link Diário Oficial.

[Início](#)



DIÁRIO OFICIAL ELETRÔNICO

MUNICÍPIO DE CAMBIRA - PR

SEGUNDA-FEIRA, 25 DE MARÇO DE 2024

ANO: XI

EDIÇÃO Nº: 2138 - 87 Pág(s)

ATOS DO PODER EXECUTIVO E LEGISLATIVO

DECRETO Nº 089/2024

DECRETO Nº 089/2024

DATA: 25/03/2024

O PREFEITO DO MUNICÍPIO DE CAMBIRA, ESTADO DO PARANÁ, SR. EMERSON TOLEDO PIRES, NO USO DE SUAS ATRIBUIÇÕES LEGAIS, E DE ACORDO COM O DISPOSTO NA LEI MUNICIPAL Nº 263/82 DE 03.12.1982,

CONSIDERANDO o Art. 71 § 4º da Lei 263/1982, que diz que funcionário poderá optar pelo recebimento em dinheiro, na importância correspondente ao período de férias-prêmio.

RESOLVE:

Art. 1º - CONVERTER, a pedido do servidor abaixo relacionado, ocupante do cargo de provimento efetivo da **Prefeitura Municipal de Cambira**, Férias-Prêmio em pecúnia a que tem direito.

Nome do Servidor	Período Aquisitivo	Qtde de Dias
Thaiza de Oliveira Soethe	2006/2011	30

Art. 2º- Revogam-se as disposições em contrário, entrando o presente Decreto em vigor na data de sua publicação.

Edifício da Prefeitura do Município de Cambira, Estado do Paraná, aos vinte e cinco dias do mês de março do ano de dois mil e vinte e quatro.

EMERSON TOLEDO PIRES

Prefeito Municipal





DIÁRIO OFICIAL ELETRÔNICO

MUNICÍPIO DE CAMBIRA - PR

SEGUNDA-FEIRA, 25 DE MARÇO DE 2024

ANO: XI

EDIÇÃO Nº: 2138 - 87 Pág(s)

ATOS DO PODER EXECUTIVO E LEGISLATIVO

AUTARQUIA MUNICIPAL DE SAÚDE

AVISO DE LICITAÇÃO

AVISO DE LICITAÇÃO

OBJETO: REGISTRO DE PREÇOS PARA AQUISIÇÃO DE COMBUSTIVEL, TIPO GASOLINA COMUM, ETANOL E OLEO DIESEL S10, A FIM DE ATENDER A FROTA DE VEICULOS DESTA AUTARQUIA MUNICIPAL DE SAÚDE.

PROCESSO ADMINISTRATIVO Nº: 003/2024

MODALIDADE: PREGÃO ELETRÔNICO 001/2024 – SISTEMA REGISTRO DE PREÇOS.

TIPO DE JULGAMENTO: MENOR PREÇO POR ITEM ATRAVES DO MAIOR DESCONTO PERCENTUAL.

FUNDAMENTAÇÃO LEGAL: Lei Federal nº 14.133, de 01 de abril de 2021, Lei Complementar nº 123, de 14 de dezembro de 2006, alterada pela Lei Complementar Federal nº 147, de 07 de agosto de 2014, Lei Municipal nº 2099, de 29 de dezembro de 2023 e Decreto Municipal nº 01, de 03 de janeiro de 2024, Decreto Municipal nº 02, de 03 de janeiro de 2024.

DATA DE ABERTURA: 08 DE ABRIL DE 2024.

RECEBIMENTO DAS PROPOSTAS E HABILITAÇÃO: A PARTIR DO DIA 25 MARÇO DE 2024, ATÉ ÀS 08:00 DO DIA 08 DE ABRIL DE 2024.

INICIO DA SESSÃO DE DISPUTA DE PREÇOS: ÀS 08:15HORAS DO DIA 08 DE ABRIL DE 2024.

REFERÊNCIA DE TEMPO: HORÁRIO DE BRASÍLIA (DF).

LOCAL: POR MEIO DA UTILIZAÇÃO DE RECURSOS DE TECNOLOGIA DA INFORMAÇÃO - INTERNET, NO ENDEREÇO ELETRÔNICO: <https://bnc.org.br>

INFORMAÇÕES: O Edital de Licitação com detalhes do Pregão Eletrônico nº 001/2024, estará à disposição dos interessados a partir do dia 25 de março de 2024, no endereço eletrônico: www.bnc.org.br, no endereço eletrônico www.cambira.pr.gov.br em "Portal da Transparência" e no setor de licitação da Autarquia Municipal de Saúde de Cambira, situada a Rua Sergipe, nº165, Bairro São Jose, Cambira – PR ou através do e-mail saudecambira@uol.com.br.

Cambira-PR, 25 de março de 2024.

ANA LUCIA DE OLIVEIRA

Presidente da AMS





DIÁRIO OFICIAL ELETRÔNICO

MUNICÍPIO DE CAMBIRA - PR

SEGUNDA-FEIRA, 25 DE MARÇO DE 2024

ANO: XI

EDIÇÃO Nº: 2138 - 87 Pág(s)

ATOS DO PODER EXECUTIVO E LEGISLATIVO

PORTARIA Nº 019/2024

PORTARIA Nº 019/2024

DATA: 25/03/2024

SÚMULA: NOMEIA COMISSÃO DE ACOMPANHAMENTO DO PROCESSO SELETIVO SIMPLIFICADO - PSS

A Presidente da Autarquia Municipal de Saúde, Sra. Ana Lucia de Oliveira, no uso das atribuições legais e das que são conferidas por Lei,

RESOLVE:

Art. 1º- Constituir a Comissão Especial de Processo Seletivo Simplificado – PSS, composta pelos servidores abaixo identificados, com atribuições de **organizar e acompanhar** todas as etapas necessárias do Processo Seletivo Simplificado – PSS a serem realizados na Autarquia Municipal de Saúde de Cambira.

Art. 2º- Nomear os Membros da Comissão Especial de Processo Seletivo Simplificado.

I – Presidente: Richard Fortunato

Cargo efetivo: Farmacêutico Bioquímico

RG: 3.XXX.379-X

CPF: 736.XXX.009-XX

Qualificação Técnica: Graduado em Farmácia

II – Secretário: Cristiane Canteri Tavares

Cargo efetivo: Assistente Social

RG: 6.XXX.061-X

CPF: 037.XXX.089-XX

Qualificação Técnica: Graduada em Serviço Social.

III – Membro: Roberta Sincero dos Reis Benedetti

Cargo efetivo: Psicóloga

RG: 8.XXX.556-X

CPF: 041.XXX.249-XX

Qualificação Técnica: Graduada em Psicologia

Art. 3º- Esta Portaria entra em vigor na data de sua publicação.

Edifício da Autarquia Municipal de Saúde de Cambira, Estado do Paraná, aos vinte e cinco dias do mês de março do ano de dois mil e vinte e quatro.

ANA LUCIA DE OLIVEIRA

Presidente da Autarquia Municipal de Saúde de Cambira





DIÁRIO OFICIAL ELETRÔNICO

MUNICÍPIO DE CAMBIRA - PR

SEGUNDA-FEIRA, 25 DE MARÇO DE 2024

ANO: XI

EDIÇÃO Nº: 2138 - 87 Pág(s)

ATOS DO PODER EXECUTIVO E LEGISLATIVO

PORTARIA Nº 020/2024

PORTARIA Nº 020/2024

DATA: 25/03/2024

SÚMULA: NOMEIA COMISSÃO DE PREPARAÇÃO E APLICAÇÃO DA PROVA DE CONHECIMENTO DO PROCESSO SELETIVO SIMPLIFICADO - PSS

A Presidente da Autarquia Municipal de Saúde, Sra. Ana Lucia de Oliveira, no uso das atribuições legais e das que são conferidas por Lei,

RESOLVE:

Art. 1º- Constituir a Comissão Especial de Processo Seletivo Simplificado – PSS, composta pelos servidores abaixo identificados, com atribuições de **PREPARAR E APLICAR** as provas de conhecimento, etapa essa necessária do Processo Seletivo Simplificado – PSS a serem realizados na Autarquia Municipal de Saúde de Cambira.

Art. 2º- Nomear os Membros da Comissão Especial de Processo Seletivo Simplificado.

I – Presidente: Simone Gestal Castilho Bengozi

Cargo efetivo: Enfermeira

RG: 27.XXX.869-X

CPF: 171.XXX.848-XX

Qualificação Técnica: Graduada em Enfermagem

II – Secretário: Sílvia Helena Lapietre Rocon

Cargo efetivo: Fisioterapeuta

RG: 3.XXX.184-X

CPF: 643.XXX.309-XX

Qualificação Técnica: Graduada em Fisioterapia

III – Membro: Amanda Caroline Mareze

Cargo efetivo: Auxiliar Administrativo I

RG: 9.XXX.302-X

CPF: 064.XXX.499-XX

Qualificação Técnica: Especialização em Recursos Humanos

Art. 3º- Esta Portaria entra em vigor na data de sua publicação.

Autarquia Municipal de Saúde de Cambira, Estado do Paraná, aos vinte e cinco dias do mês de março do ano de dois mil e vinte e quatro.

ANA LUCIA DE OLIVEIRA

Presidente da Autarquia Municipal de Saúde de Cambira

